ОБЩЕСТВО С ОГРАНИЧЕННОЙ ОТВЕТСТВЕННОСТЬЮ

«ЮЖАРХЕОЛОГИЯ»

ИНН 6163208454/КПП 616301001
344006, Ростовская область, г. Ростов-на-Дону, ул. Станиславского, дом 130, Литер Б, помещение 3
Тел. (863) 269-90-16, 269-90-17, e-mail:info@arheo.pro

УТВЕРЖДАЮ
Директор
ООО «Южархеология»
_____ Д.А. Орленко
«14» апреля 2022 г.

Раздел «Сохранение выявленных объектов археологического наследия «Поповка 1, поселение», «Усошки 1, поселение» проекта Г.7.0000.22074-ТДР/ВГТП-500.000 «Реконструкция участка МН «Куйбышев-Унеча-Мозырь-1» 1215-1275 км. 2 очередь, 1218-1226 км. (03-ТПР-001-027509)»

Том 2. Приложение А Альбом иллюстраций (рис. 1-398)

Ростов-на-Дону – 2022 г.

Оглавление

Том 2

Приложение А Альбом иллюстраций (рис. 1-398)…… 3

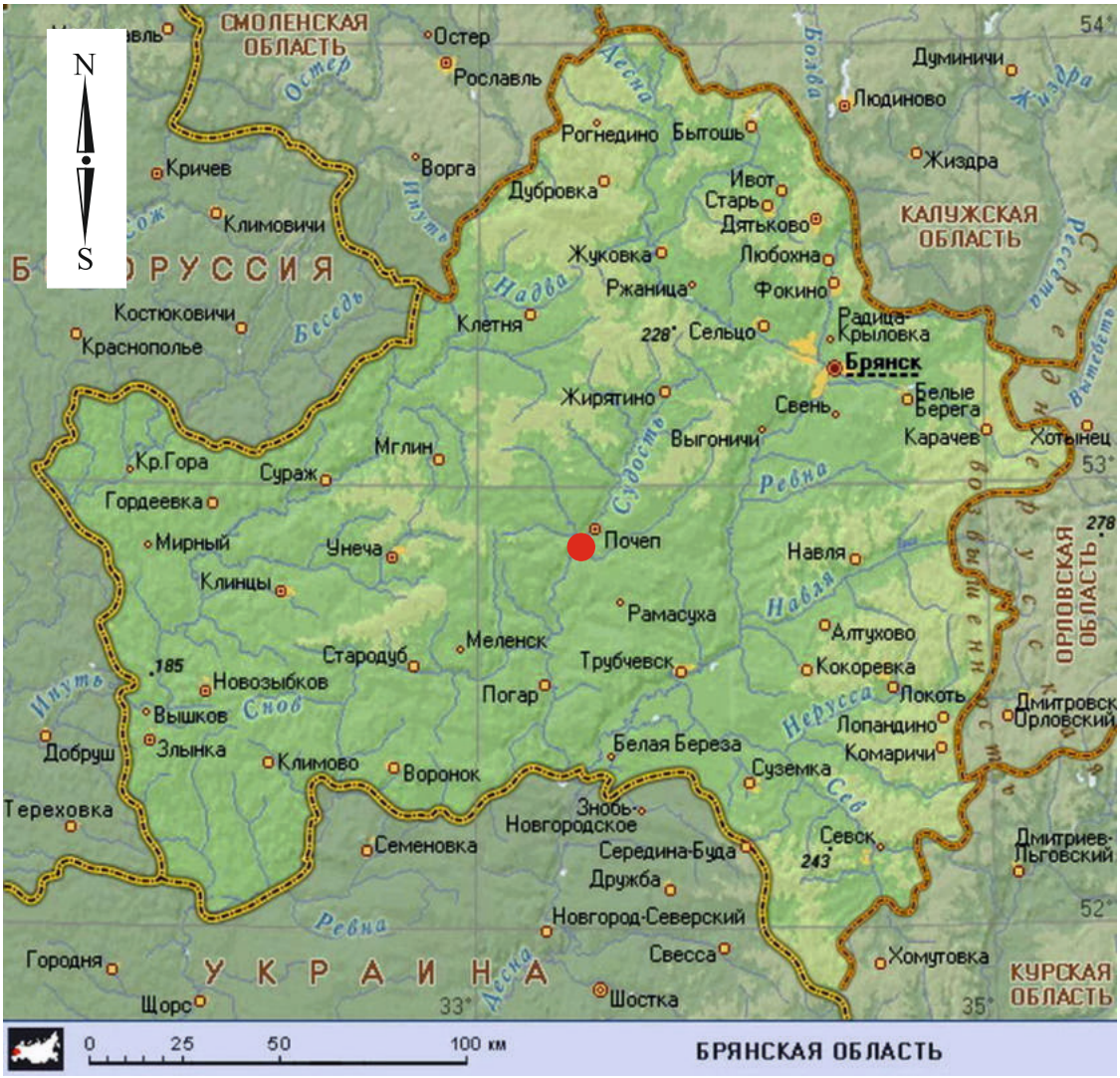

● - место проведения работ

Рис. 1. Археологическая разведка на территории земельного участка, отводимого под объект: «Реконструкция участка МН «Куйбышев-Унеча-Мозырь-1» 1215-1275 км. 2 очередь, 1218-1226 км. (03-ТПР-001-027509)», расположенного по адресу: Брянская область, Почепский район. Место проведения работ на карте Брянской области.

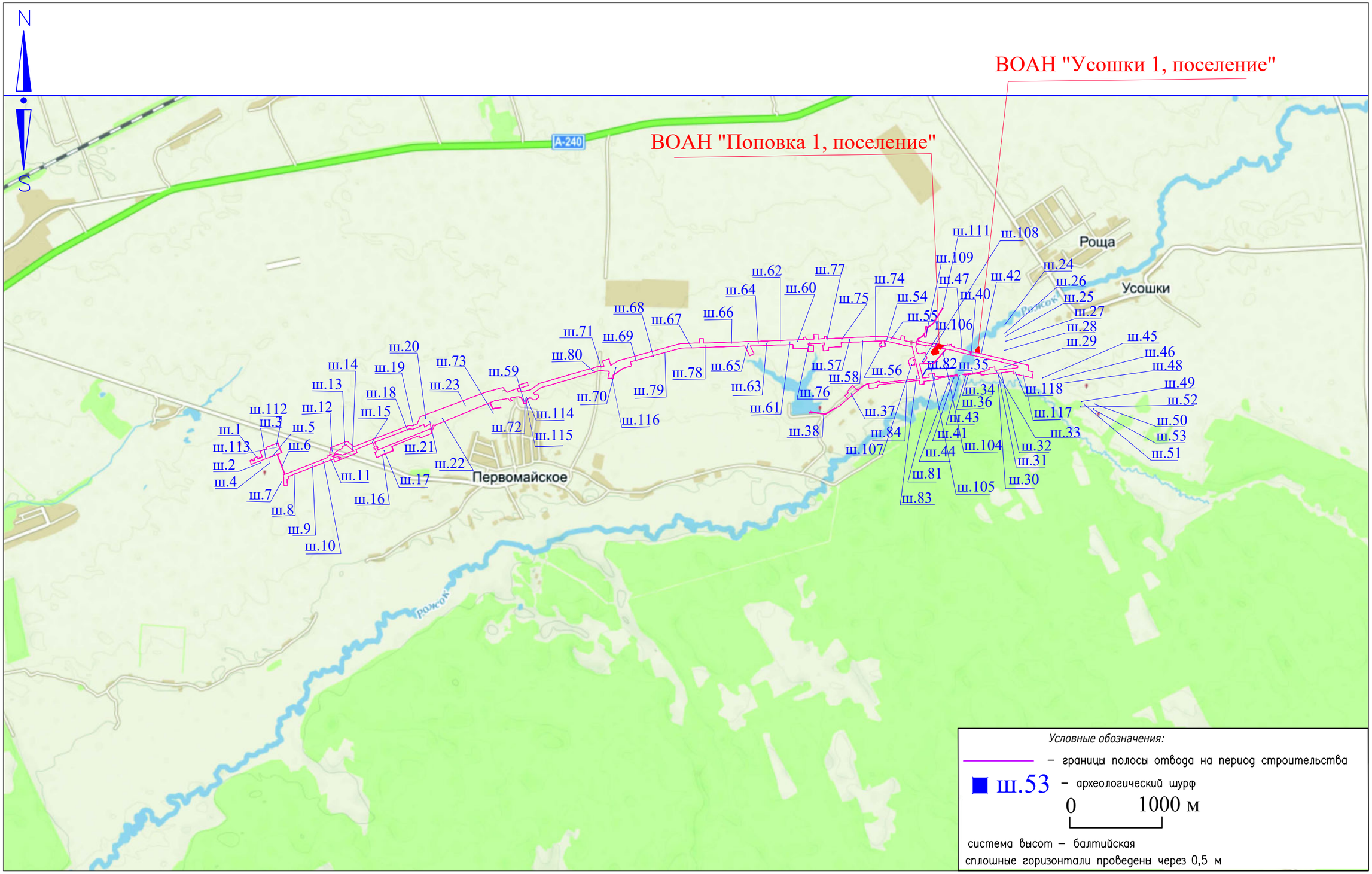

Рис. 2. Археологическая разведка на территории земельного участка, отводимого под объект: «Реконструкция участка МН «Куйбышев-Унеча-Мозырь-1» 1215-1275 км. 2 очередь, 1218-1226 км. (03-ТПР-001-027509)», расположенного по адресу: Брянская область, Почепский район. Общий ситуационный план участка.

					Г.7.0000.22074-ТДР/ВГТП-500.000-СВОАН	Лист 4
Изм.	Лист	№ Докум.	Подп.	Дата		

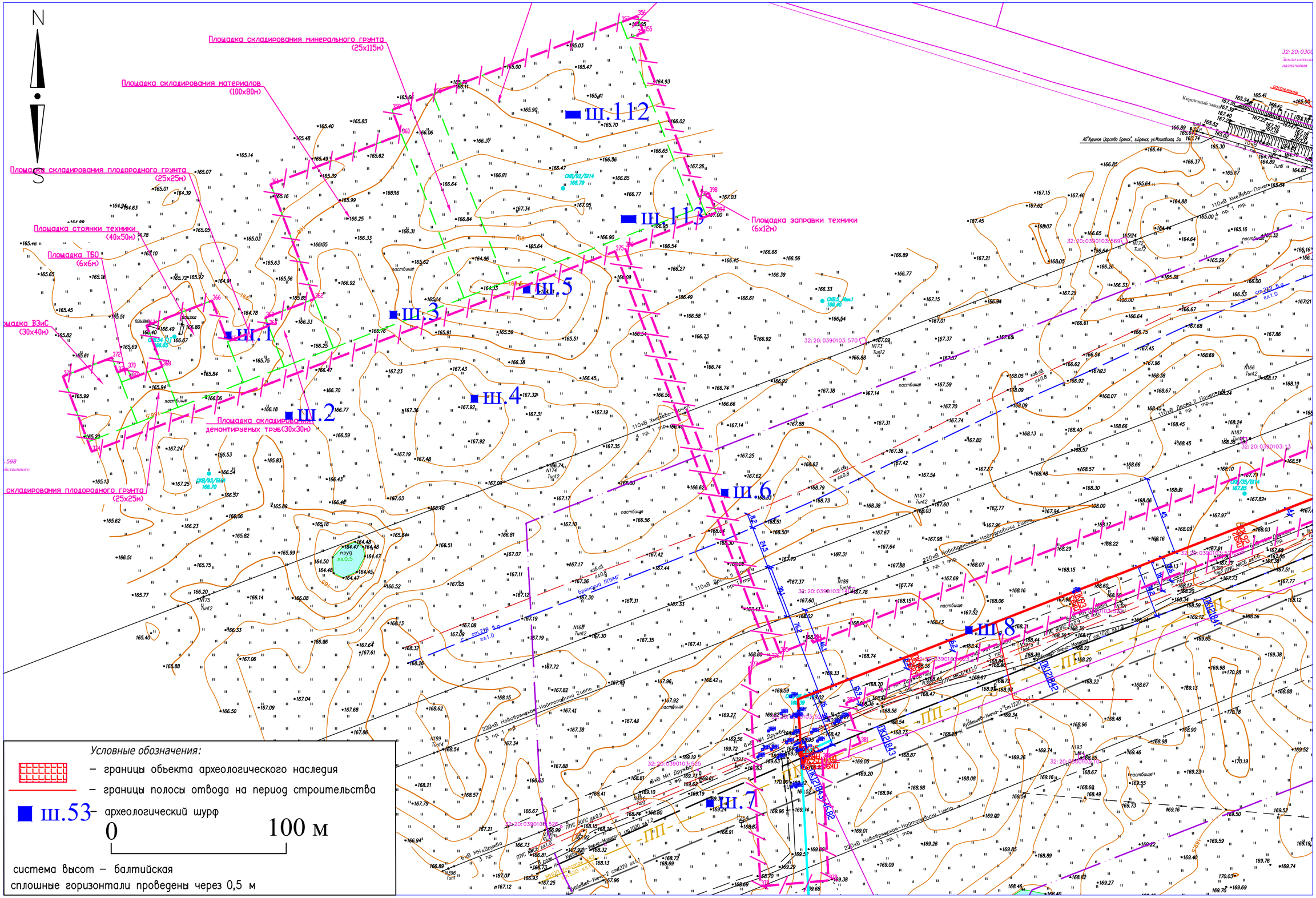

Рис. 3. Археологическая разведка на территории земельного участка, отводимого под объект: «Реконструкция участка МН «Куйбышев-Унеча-Мозырь-1» 1215-1275 км. 2 очередь, 1218-1226 км. (03-ТПР-001-027509)», расположенного по адресу: Брянская область, Почепский район. Ситуационный план участка.

Изм.	Лист	№ Докум.	Подп.	Дата	Г.7.0000.22074-ТДР/ВГТП-500.000-СВОАН	Лист 5

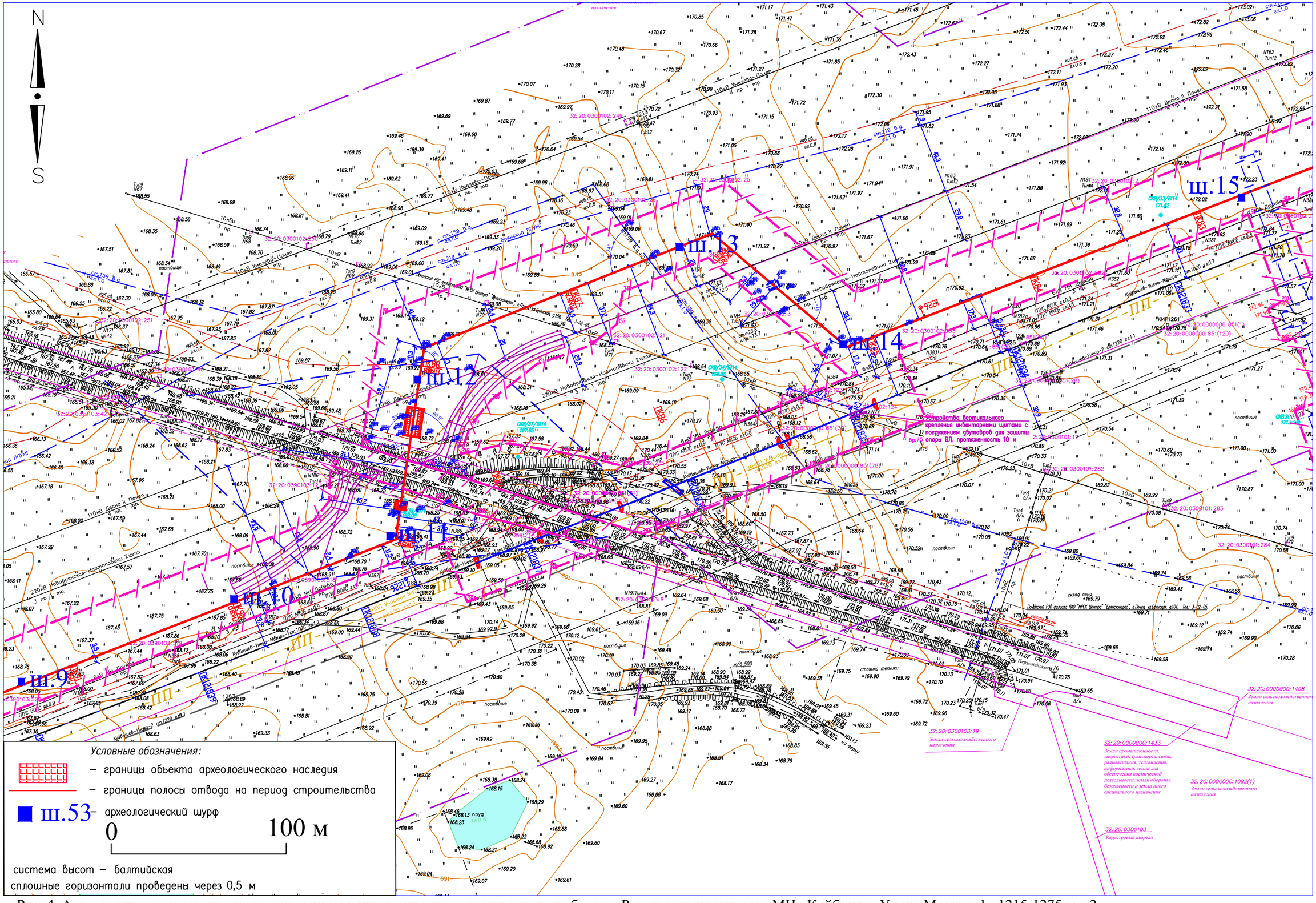

Рис. 4. Археологическая разведка на территории земельного участка, отводимого под объект: «Реконструкция участка МН «Куйбышев-Унеча-Мозырь-1» 1215-1275 км. 2 очередь, 1218-1226 км. (03-ТПР-001-027509)», расположенного по адресу: Брянская область, Почепский район. Ситуационный план участка.

Изм.	Лист	№ докум.	Подп.	Дата	Г.7.0000.22074-ТДР/ВГТП-500.000-СВОАН	Лист 6

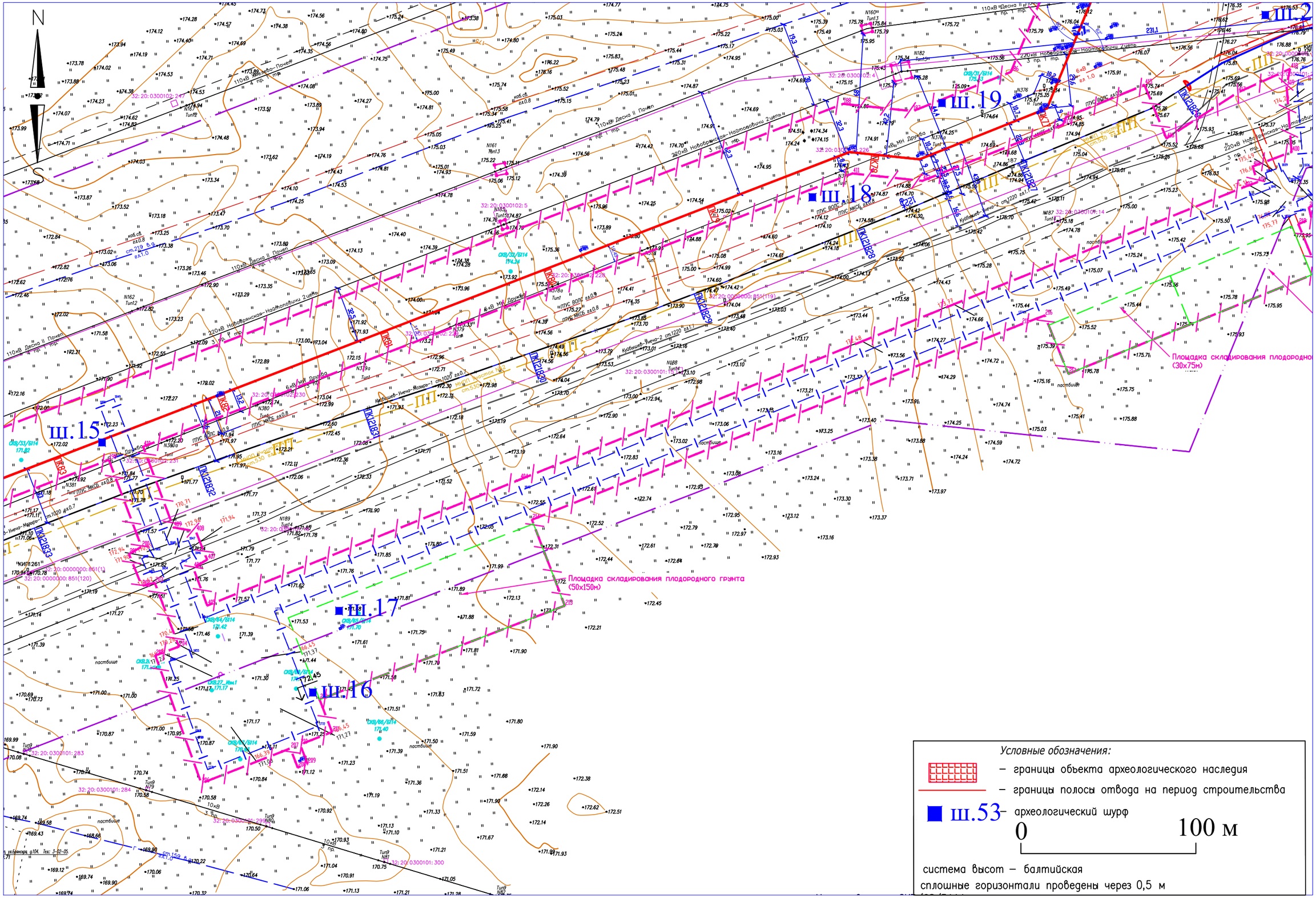

Рис. 5. Археологическая разведка на территории земельного участка, отводимого под объект: «Реконструкция участка МН «Куйбышев-Унеча-Мозырь-1» 1215-1275 км. 2 очередь, 1218-1226 км. (03-ТПР-001-027509)», расположенного по адресу: Брянская область, Почепский район. Ситуационный план участка.

					Г.7.0000.22074-ТДР/ВГТП-500.000-СВОАН	Лист
Изм.	Лист	№ Докум.	Подп.	Дата		

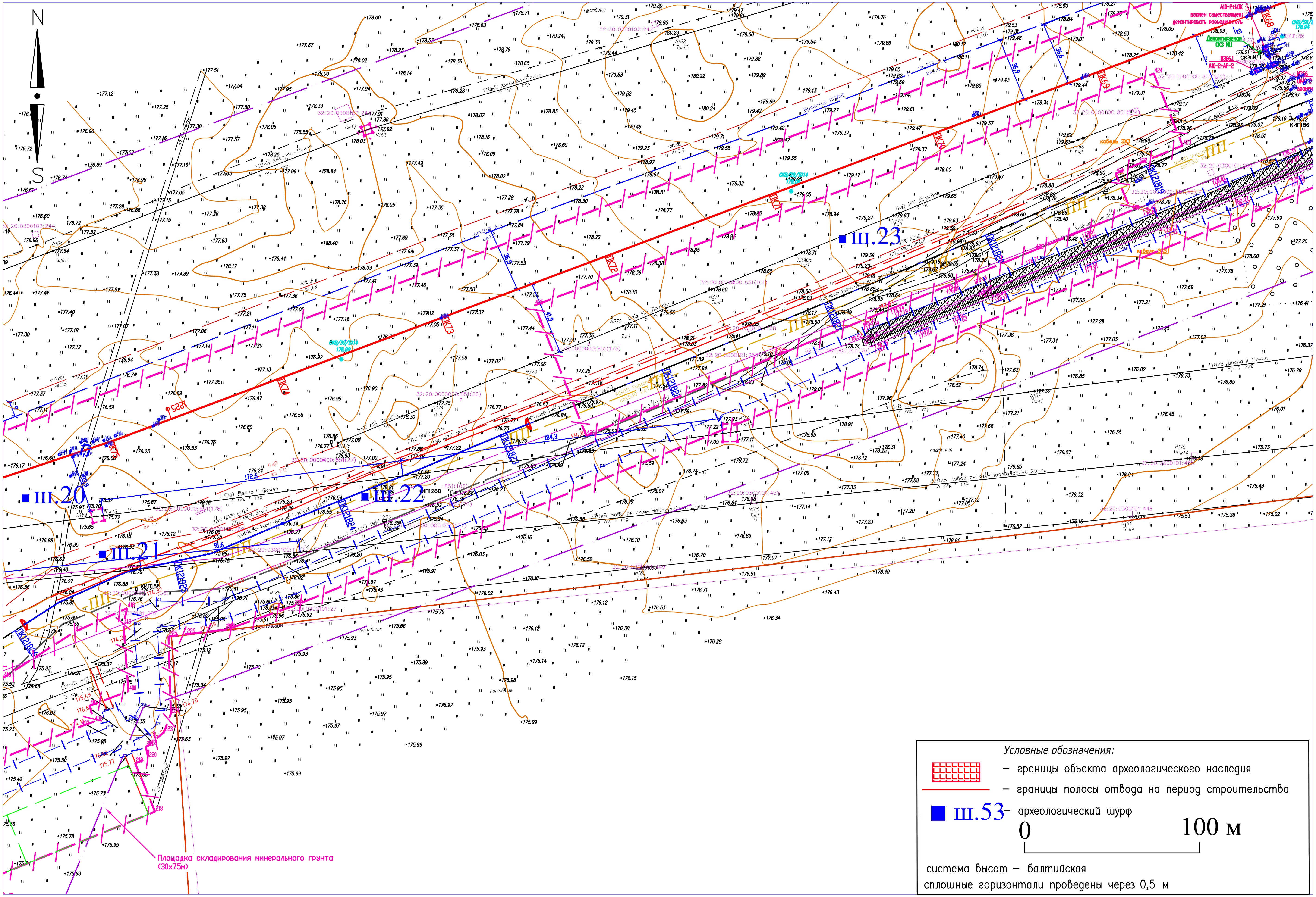

Рис. 6. Археологическая разведка на территории земельного участка, отводимого под объект: «Реконструкция участка МН «Куйбышев-Унеча-Мозырь-1» 1215-1275 км. 2 очередь, 1218-1226 км. (03-ТПР-001-027509)», расположенного по адресу: Брянская область, Почепский район. Ситуационный план участка.

Изм.	Лист	№ Докум.	Подп.	Дата	Г.7.0000.22074-ТДР/ВГТП-500.000-СВОАН	Лист 8

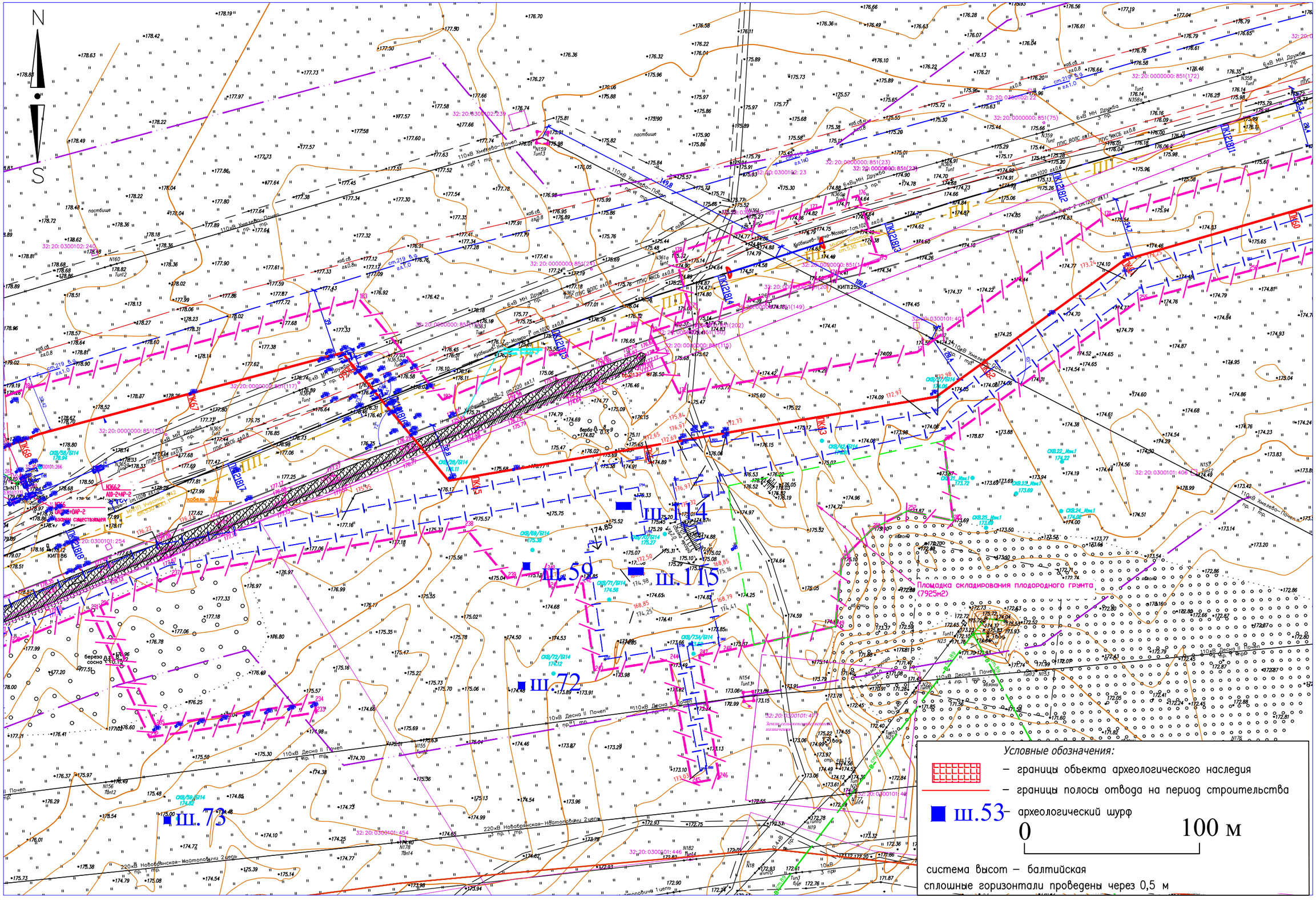

Рис. 7. Археологическая разведка на территории земельного участка, отводимого под объект: «Реконструкция участка МН «Куйбышев-Унеча-Мозырь-1» 1215-1275 км. 2 очередь, 1218-1226 км. (03-ТПР-001-027509)», расположенного по адресу: Брянская область, Почепский район. Ситуационный план участка.

					Г.7.0000.22074-ТДР/ВГТП-500.000-СВОАН	Лист
Изм.	Лист	№ Докум.	Подп.	Дата		

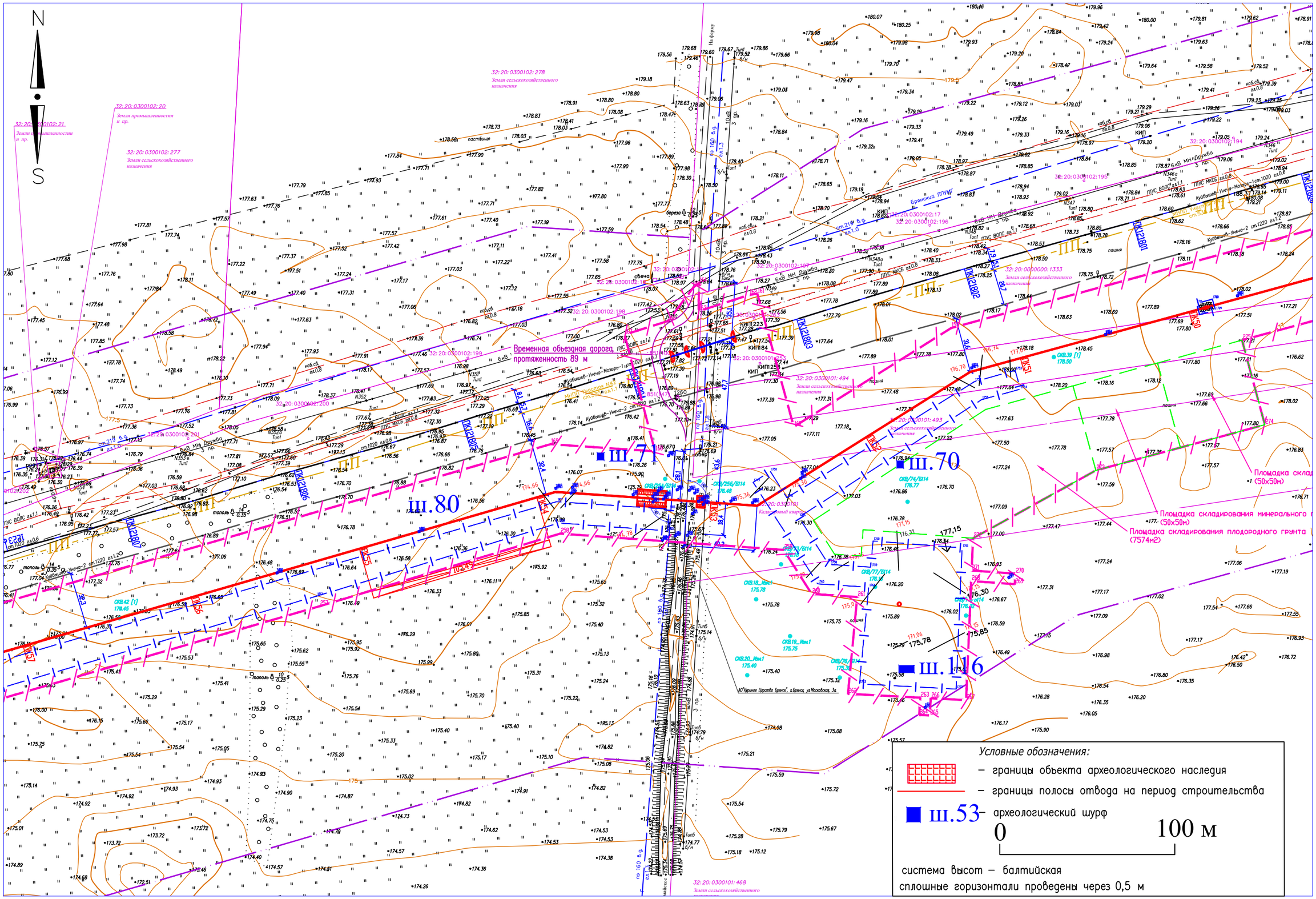

Рис. 8. Археологическая разведка на территории земельного участка, отводимого под объект: «Реконструкция участка МН «Куйбышев-Унеча-Мозырь-1» 1215-1275 км. 2 очередь, 1218-1226 км. (03-ТПР-001-027509)», расположенного по адресу: Брянская область, Почепский район. Ситуационный план участка.

					Г.7.0000.22074-ТДР/ВГТП-500.000-СВОАН
Изм.	Лист	№ Докум.	Подп.	Дата	

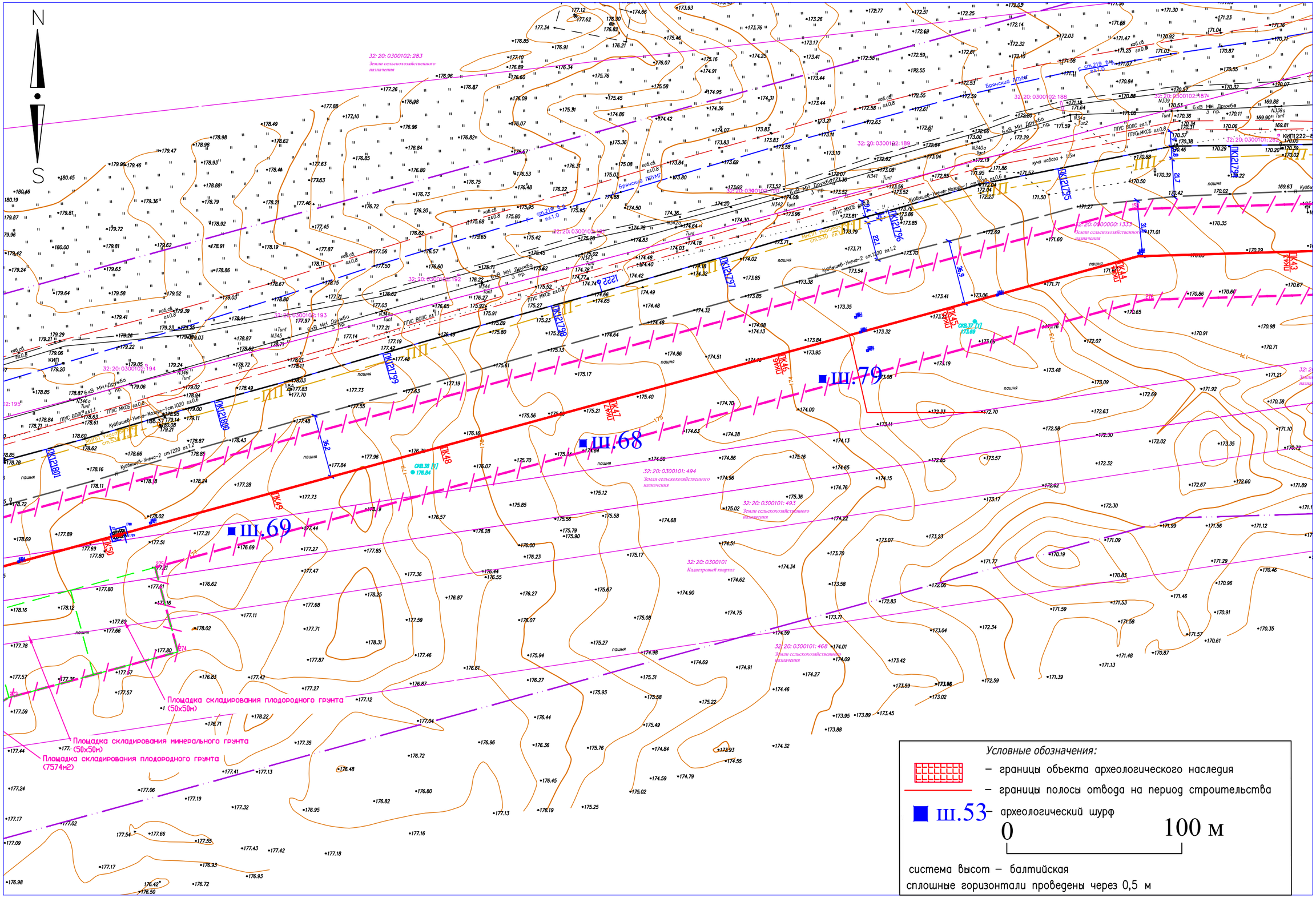

Рис. 9. Археологическая разведка на территории земельного участка, отводимого под объект: «Реконструкция участка МН «Куйбышев-Унеча-Мозырь-1» 1215-1275 км. 2 очередь, 1218-1226 км. (03-ТПР-001-027509)», расположенного по адресу: Брянская область, Почепский район. Ситуационный план участка.

					Г.7.0000.22074-ТДР/ВГТП-500.000-СВОАН
Изм.	Лист	№ Докум.	Подп.	Дата	

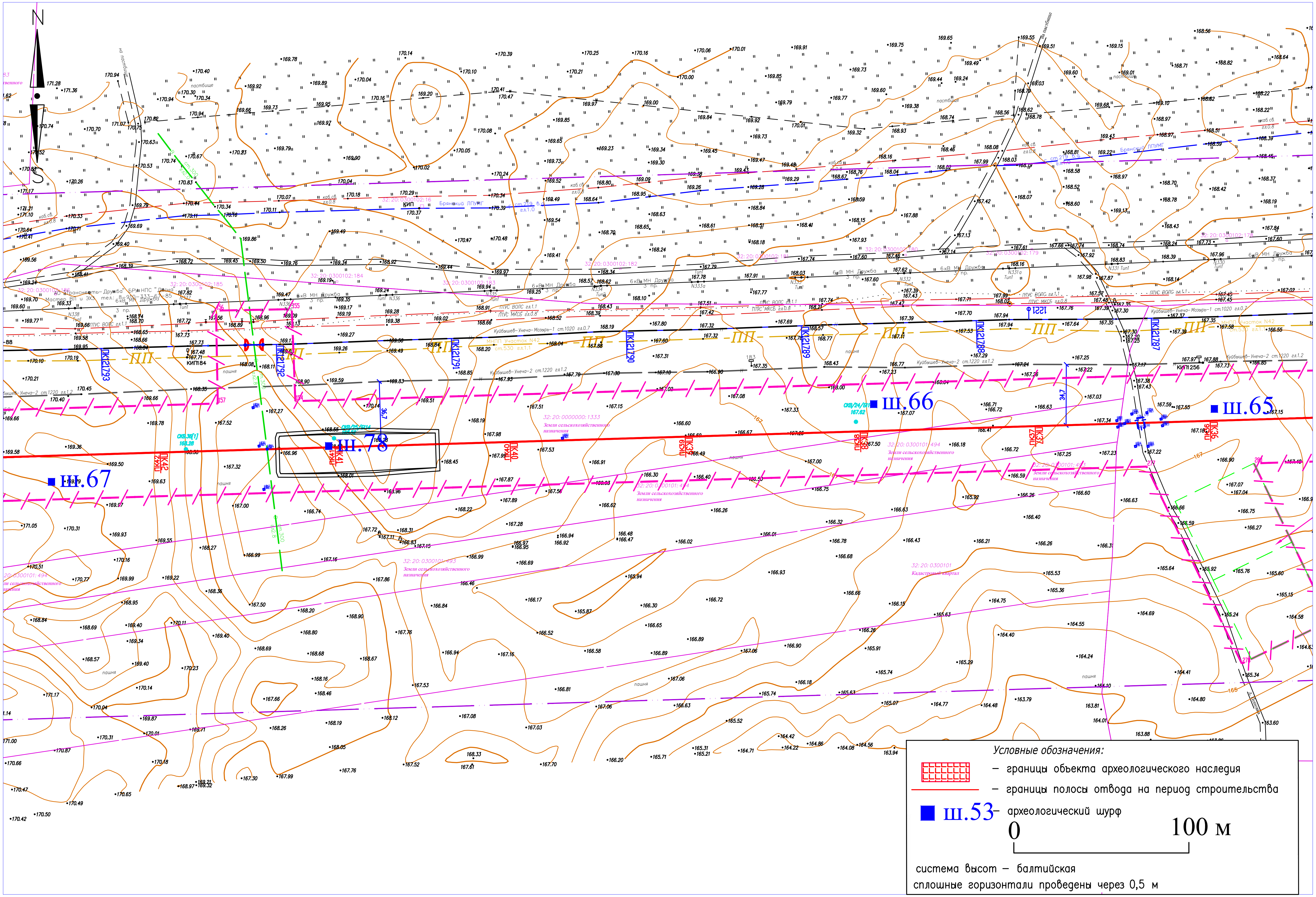

Рис. 10. Археологическая разведка на территории земельного участка, отводимого под объект: «Реконструкция участка МН «Куйбышев-Унеча-Мозырь-1» 1215-1275 км. 2 очередь, 1218-1226 км. (03-ТПР-001-027509)», расположенного по адресу: Брянская область, Почепский район. Ситуационный план участка.

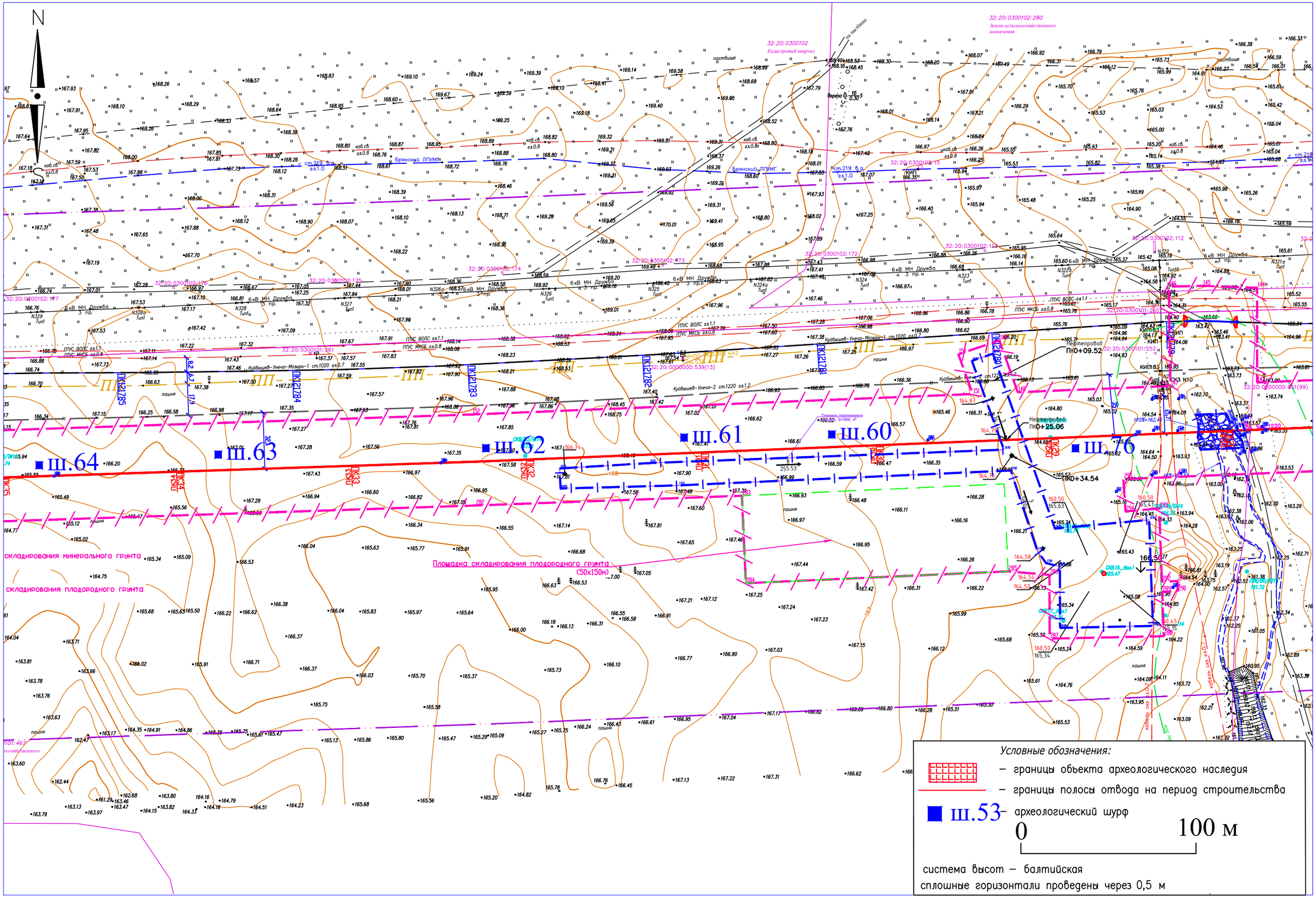

Рис. 11. Археологическая разведка на территории земельного участка, отводимого под объект: «Реконструкция участка МН «Куйбышев-Унеча-Мозырь-1» 1215-1275 км. 2 очередь, 1218-1226 км. (03-ТПР-001-027509)», расположенного по адресу: Брянская область, Почепский район. Ситуационный план участка.

					Г.7.0000.22074-ТДР/ВГТП-500.000-СВОАН
Изм.	Лист	№ Докум.	Подп.	Дата	

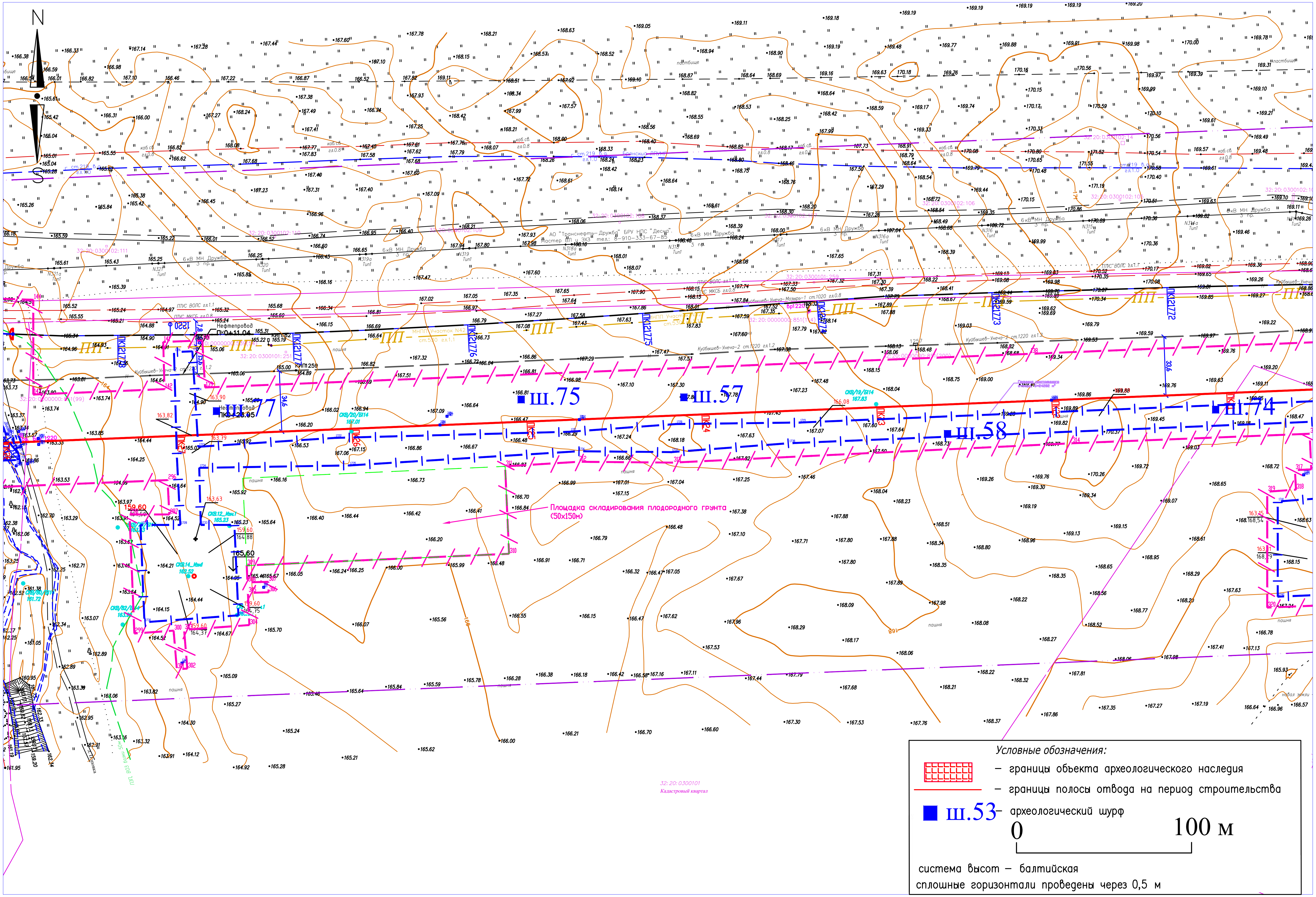

Рис. 12. Археологическая разведка на территории земельного участка, отводимого под объект: «Реконструкция участка МН «Куйбышев-Унеча-Мозырь-1» 1215-1275 км. 2 очередь, 1218-1226 км. (03-ТПР-001-027509)», расположенного по адресу: Брянская область, Почепский район. Ситуационный план участка.

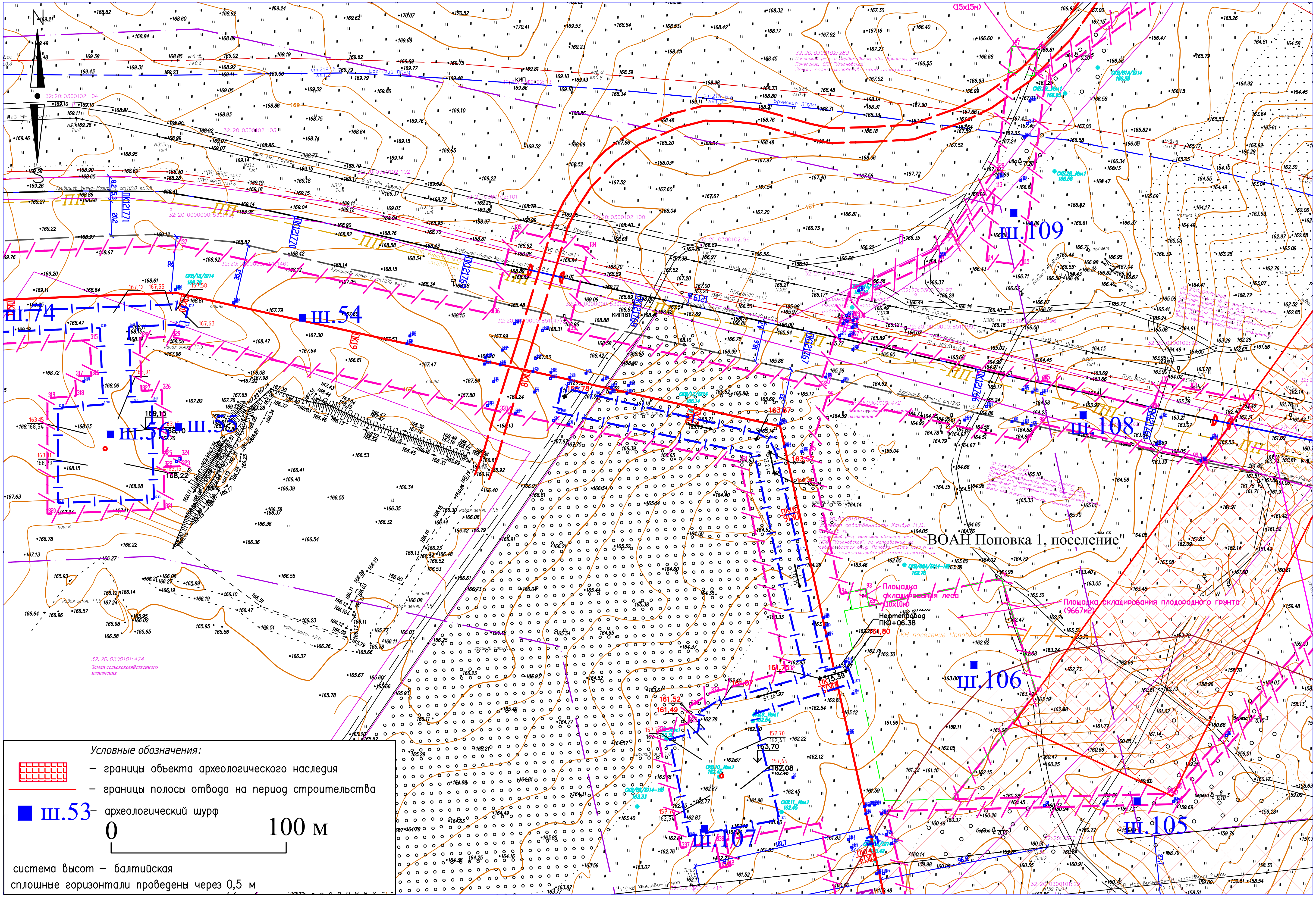

Рис. 13. Археологическая разведка на территории земельного участка, отводимого под объект: «Реконструкция участка МН «Куйбышев-Унеча-Мозырь-1» 1215-1275 км. 2 очередь, 1218-1226 км. (03-ТПР-001-027509)», расположенного по адресу: Брянская область, Почепский район. Ситуационный план участка.

Изм.	Лист	№ Докум.	Подп.	Дата

Г.7.0000.22074-ТДР/ВГТП-500.000-СВОАН

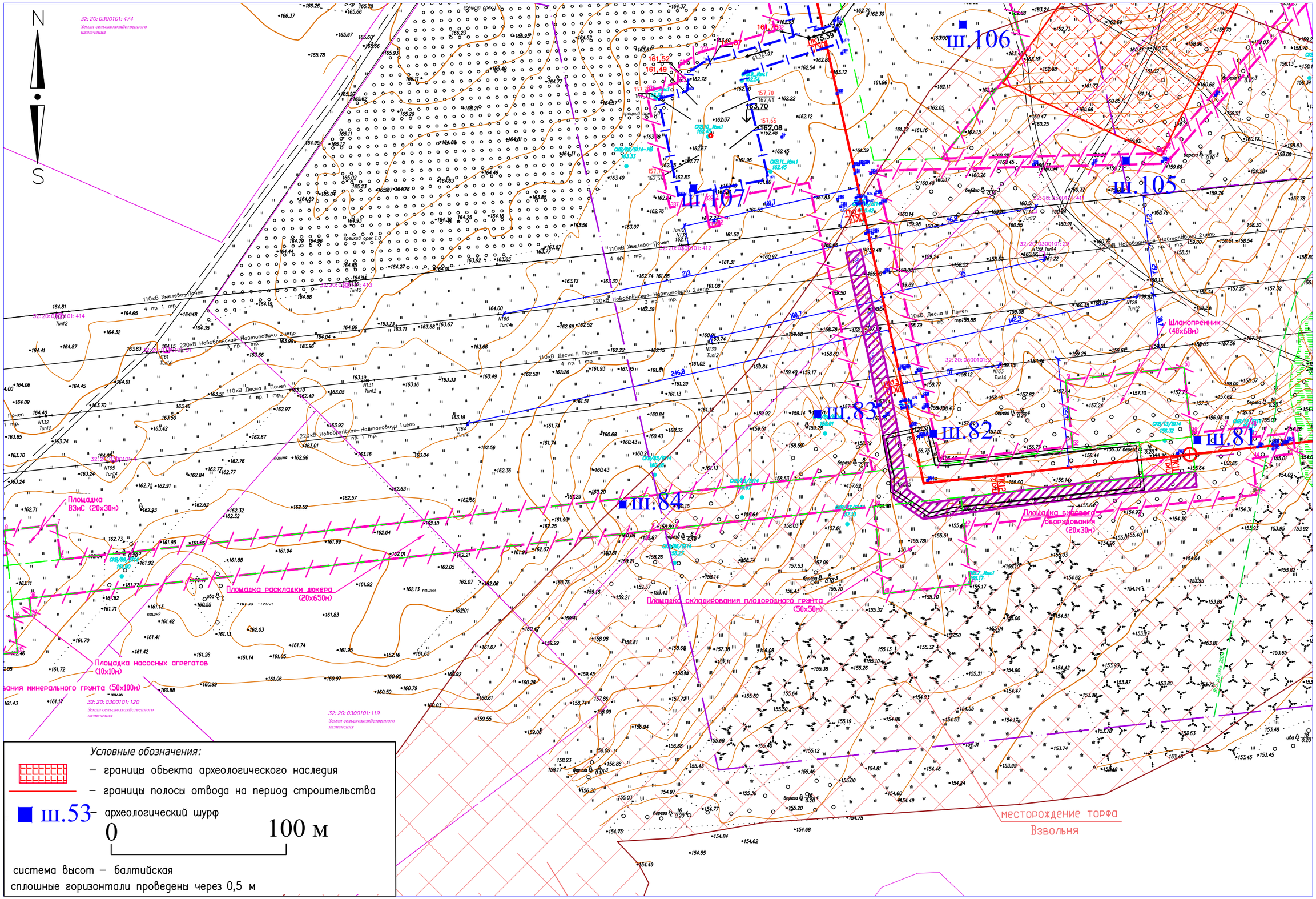

Рис. 14. Археологическая разведка на территории земельного участка, отводимого под объект: «Реконструкция участка МН «Куйбышев-Унеча-Мозырь-1» 1215-1275 км. 2 очередь, 1218-1226 км. (03-ТПР-001-027509)», расположенного по адресу: Брянская область, Почепский район. Ситуационный план участка.

					Г.7.0000.22074-ТДР/ВГТП-500.000-СВОАН
Изм.	Лист	№ Докум.	Подп.	Дата	

Лист 16

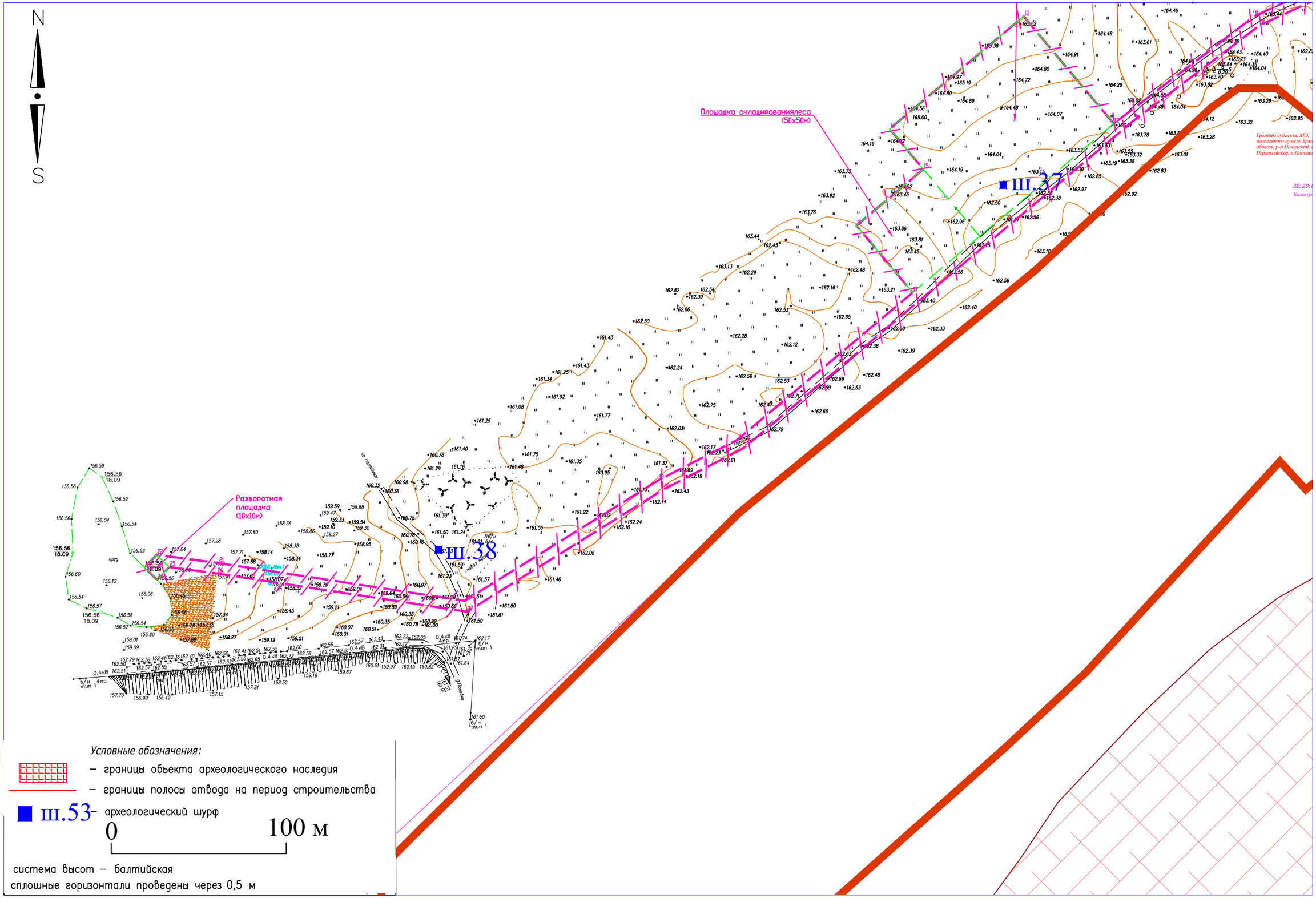

Рис. 15. Археологическая разведка на территории земельного участка, отводимого под объект: «Реконструкция участка МН «Куйбышев-Унеча-Мозырь-1» 1215-1275 км. 2 очередь, 1218-1226 км. (03-ТПР-001-027509)», расположенного по адресу: Брянская область, Почепский район. Ситуационный план участка.

					Г.7.0000.22074-ТДР/ВГТП-500.000-СВОАН
Изм.	Лист	№ Докум.	Подп.	Дата	

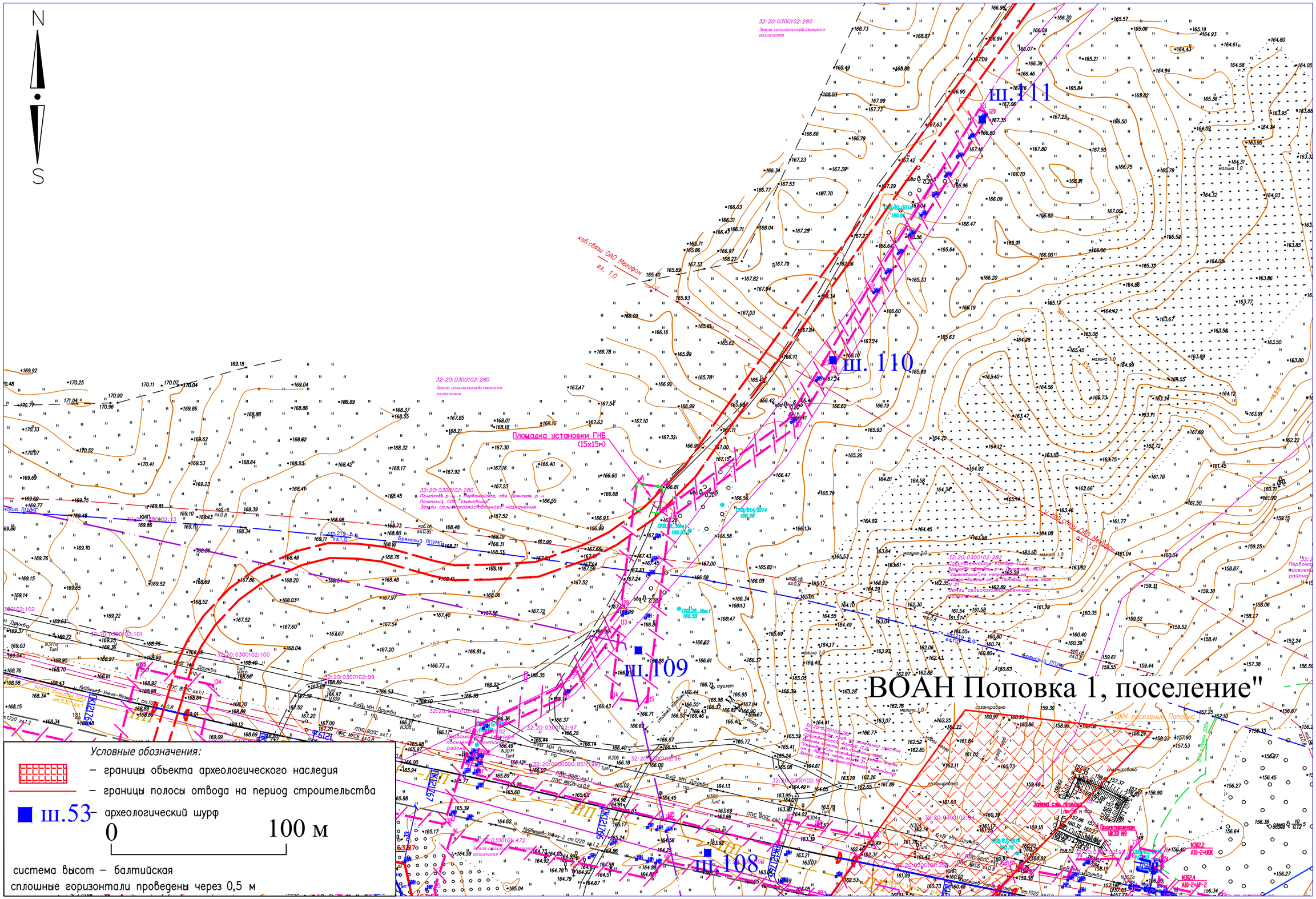

Рис. 16 Археологическая разведка на территории земельного участка, отводимого под объект: «Реконструкция участка МН «Куйбышев-Унеча-Мозырь-1» 1215-1275 км. 2 очередь, 1218-1226 км. (03-ТПР-001-027509)», расположенного по адресу: Брянская область, Почепский район. Ситуационный план участка.

Изм.	Лист	№ Докум.	Подп.	Дата	Г.7.0000.22074-ТДР/ВГТП-500.000-СВОАН	Лист 18

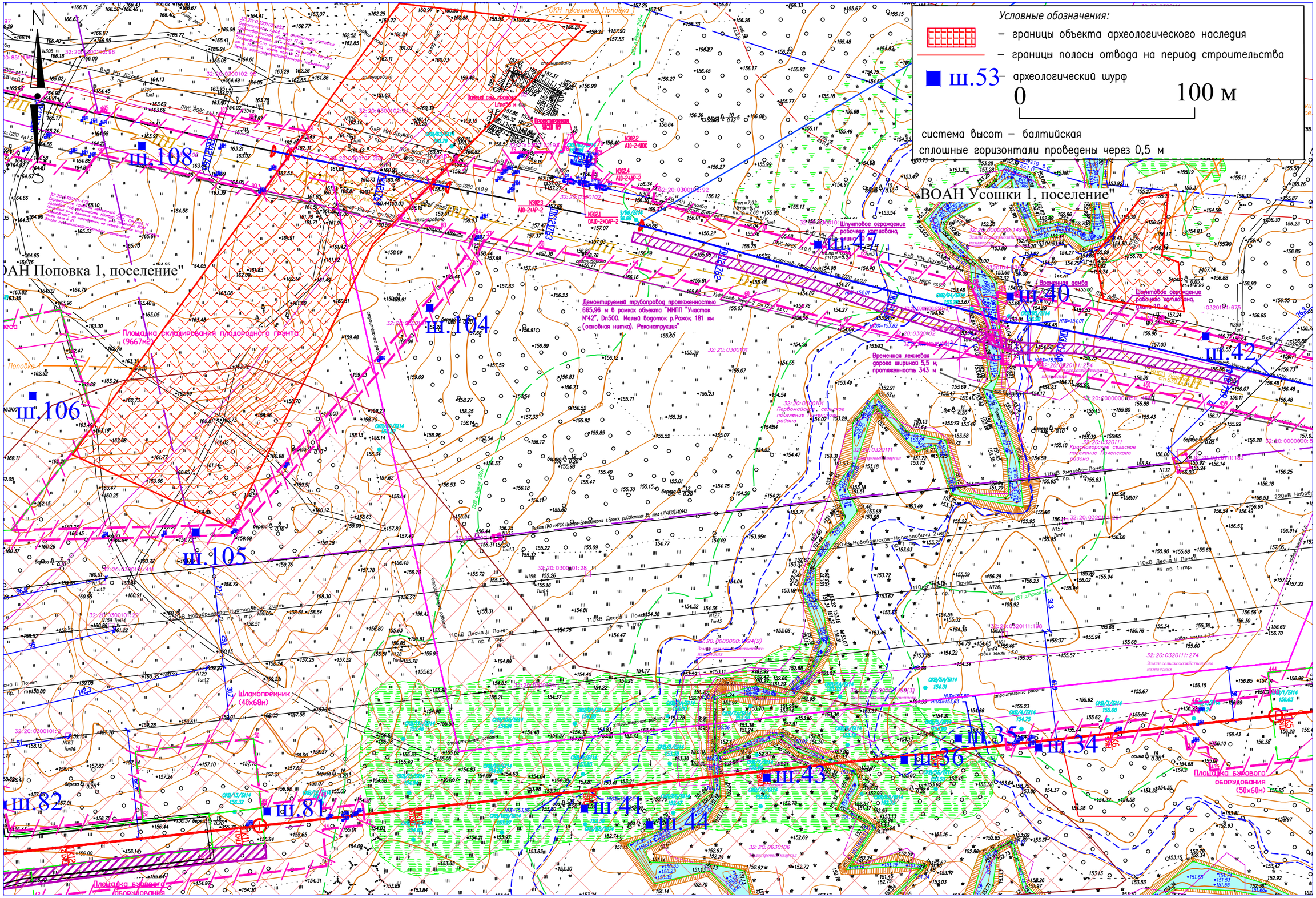

Рис. 17. Археологическая разведка на территории земельного участка, отводимого под объект: «Реконструкция участка МН «Куйбышев-Унеча-Мозырь-1» 1215-1275 км. 2 очередь, 1218-1226 км. (03-ТПР-001-027509)», расположенного по адресу: Брянская область, Почепский район. Ситуационный план участка.

					Г.7.0000.22074-ТДР/ВГТП-500.000-СВОАН
Изм.	Лист	№ Докум.	Подп.	Дата	

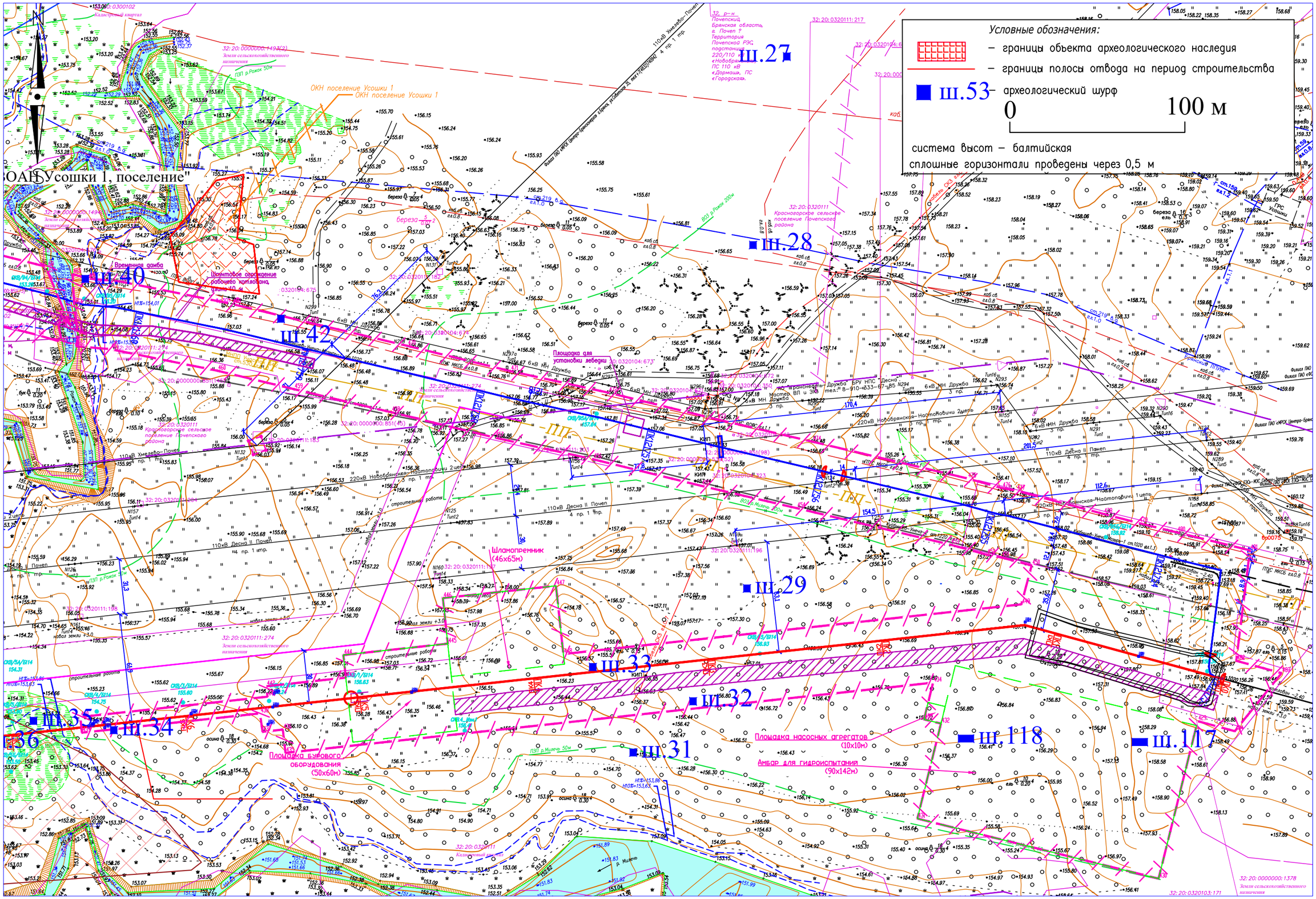

Рис. 18. Археологическая разведка на территории земельного участка, отводимого под объект: «Реконструкция участка МН «Куйбышев-Унеча-Мозырь-1» 1215-1275 км. 2 очередь, 1218-1226 км. (03-ТПР-001-027509)», расположенного по адресу: Брянская область, Почепский район. Ситуационный план участка.

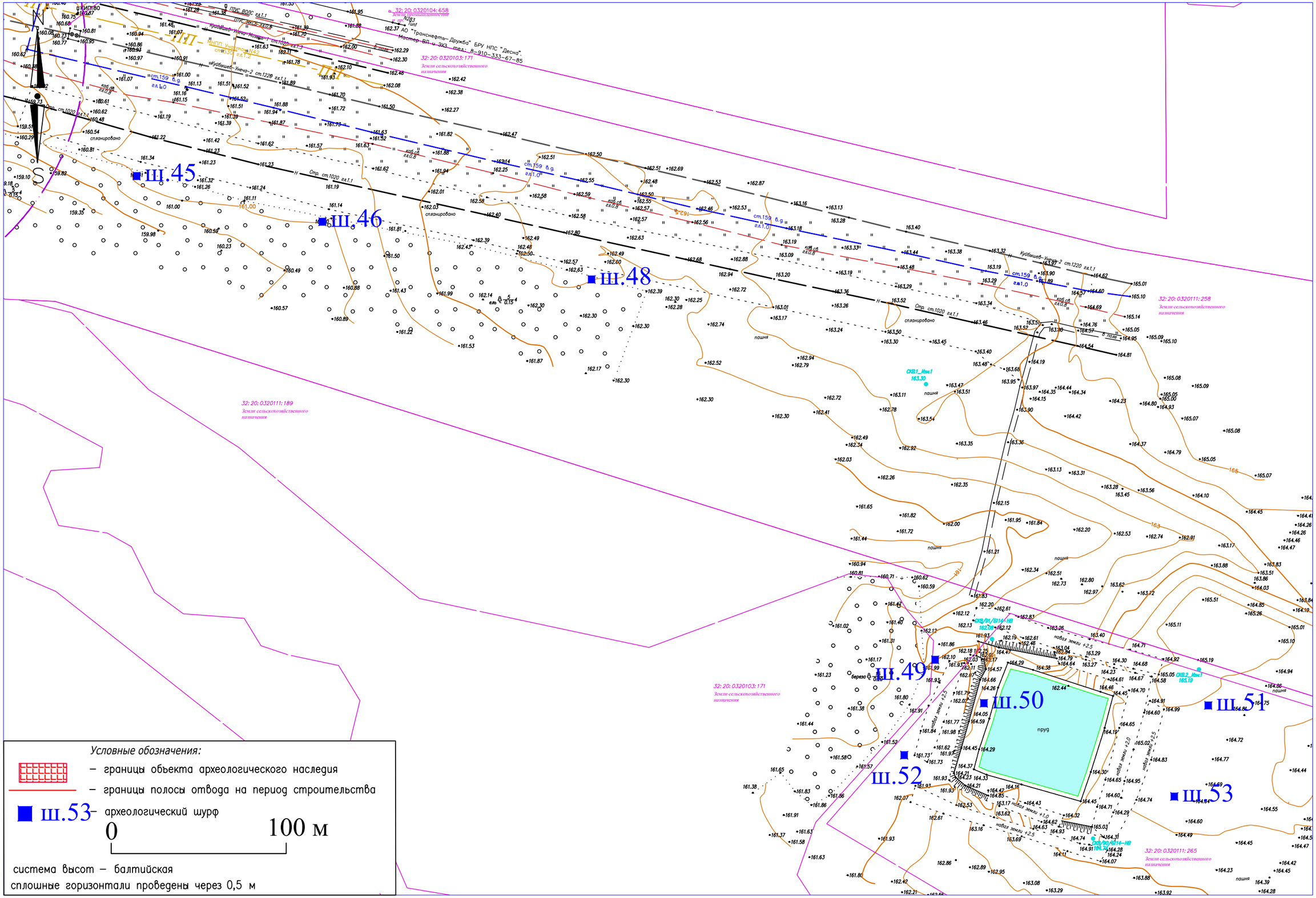

Условные обозначения:

– границы объекта археологического наследия

– границы полосы отвода на период строительства

■ ш.53 – археологический шурф

0 100 м

система высот – балтийская

сплошные горизонтали проведены через 0,5 м

Рис. 19. Археологическая разведка на территории земельного участка, отводимого под объект: «Реконструкция участка МН «Куйбышев-Унеча-Мозырь-1» 1215-1275 км. 2 очередь, 1218-1226 км. (03-ТПР-001-027509)», расположенного по адресу: Брянская область, Почепский район. Ситуационный план участка.

					Г.7.0000.22074-ТДР/ВГТП-500.000-СВОАН
Изм.	Лист	№ Докум.	Подп.	Дата	



Рис. 20. Археологическая разведка на территории земельного участка, отводимого под объект: «Реконструкция участка МН «Куйбышев-Унеча-Мозырь-1» 1215-1275 км. 2 очередь, 1218-1226 км. (03-ТПР-001-027509)», расположенного по адресу: Брянская область, Почепский район. Точка фотофиксации 1. Вид с З.



Рис. 21. Археологическая разведка на территории земельного участка, отводимого под объект: «Реконструкция участка МН «Куйбышев-Унеча-Мозырь-1» 1215-1275 км. 2 очередь, 1218-1226 км. (03-ТПР-001-027509)», расположенного по адресу: Брянская область, Почепский район. Точка фотофиксации 1. Вид с Ю.



Рис. 22. Археологическая разведка на территории земельного участка, отводимого под объект: «Реконструкция участка МН «Куйбышев-Унеча-Мозырь-1» 1215-1275 км. 2 очередь, 1218-1226 км. (03-ТПР-001-027509)», расположенного по адресу: Брянская область, Почепский район. Точка фотофиксации 1. Вид с ЮЗ.



Рис. 23. Археологическая разведка на территории земельного участка, отводимого под объект: «Реконструкция участка МН «Куйбышев-Унеча-Мозырь-1» 1215-1275 км. 2 очередь, 1218-1226 км. (03-ТПР-001-027509)», расположенного по адресу: Брянская область, Почепский район. Точка фотофиксации 1. Вид с С.



Рис. 24. Археологическая разведка на территории земельного участка, отводимого под объект: «Реконструкция участка МН «Куйбышев-Унеча-Мозырь-1» 1215-1275 км. 2 очередь, 1218-1226 км. (03-ТПР-001-027509)», расположенного по адресу: Брянская область, Почепский район. Точка фотофиксации 2. Вид с СЗ.



Рис. 25. Археологическая разведка на территории земельного участка, отводимого под объект: «Реконструкция участка МН «Куйбышев-Унеча-Мозырь-1» 1215-1275 км. 2 очередь, 1218-1226 км. (03-ТПР-001-027509)», расположенного по адресу: Брянская область, Почепский район. Точка фотофиксации 3. Вид с СЗ.



Рис. 26. Археологическая разведка на территории земельного участка, отводимого под объект: «Реконструкция участка МН «Куйбышев-Унеча-Мозырь-1» 1215-1275 км. 2 очередь, 1218-1226 км. (03-ТПР-001-027509)», расположенного по адресу: Брянская область, Почепский район. Точка фотофиксации 4. Вид с З.



Рис. 27. Археологическая разведка на территории земельного участка, отводимого под объект: «Реконструкция участка МН «Куйбышев-Унеча-Мозырь-1» 1215-1275 км. 2 очередь, 1218-1226 км. (03-ТПР-001-027509)», расположенного по адресу: Брянская область, Почепский район. Точка фотофиксации 4. Вид с СВ.



Рис. 28. Археологическая разведка на территории земельного участка, отводимого под объект: «Реконструкция участка МН «Куйбышев-Унеча-Мозырь-1» 1215-1275 км. 2 очередь, 1218-1226 км. (03-ТПР-001-027509)», расположенного по адресу: Брянская область, Почепский район. Точка фотофиксации 5. Вид с В.



Рис. 29. Археологическая разведка на территории земельного участка, отводимого под объект: «Реконструкция участка МН «Куйбышев-Унеча-Мозырь-1» 1215-1275 км. 2 очередь, 1218-1226 км. (03-ТПР-001-027509)», расположенного по адресу: Брянская область, Почепский район. Точка фотофиксации 5. Вид с З.



Рис. 30. Археологическая разведка на территории земельного участка, отводимого под объект: «Реконструкция участка МН «Куйбышев-Унеча-Мозырь-1» 1215-1275 км. 2 очередь, 1218-1226 км. (03-ТПР-001-027509)», расположенного по адресу: Брянская область, Почепский район. Точка фотофиксации 6. Вид с З.



Рис. 31. Археологическая разведка на территории земельного участка, отводимого под объект: «Реконструкция участка МН «Куйбышев-Унеча-Мозырь-1» 1215-1275 км. 2 очередь, 1218-1226 км. (03-ТПР-001-027509)», расположенного по адресу: Брянская область, Почепский район. Точка фотофиксации 7. Вид с З.



Рис. 32. Археологическая разведка на территории земельного участка, отводимого под объект: «Реконструкция участка МН «Куйбышев-Унеча-Мозырь-1» 1215-1275 км. 2 очередь, 1218-1226 км. (03-ТПР-001-027509)», расположенного по адресу: Брянская область, Почепский район. Точка фотофиксации 8. Вид с ЮЗ.



Рис. 33. Археологическая разведка на территории земельного участка, отводимого под объект: «Реконструкция участка МН «Куйбышев-Унеча-Мозырь-1» 1215-1275 км. 2 очередь, 1218-1226 км. (03-ТПР-001-027509)», расположенного по адресу: Брянская область, Почепский район. Точка фотофиксации 9. Вид с СЗ.



Рис. 34. Археологическая разведка на территории земельного участка, отводимого под объект: «Реконструкция участка МН «Куйбышев-Унеча-Мозырь-1» 1215-1275 км. 2 очередь, 1218-1226 км. (03-ТПР-001-027509)», расположенного по адресу: Брянская область, Почепский район. Точка фотофиксации 10. Вид с З.



Рис. 35. Археологическая разведка на территории земельного участка, отводимого под объект: «Реконструкция участка МН «Куйбышев-Унеча-Мозырь-1» 1215-1275 км. 2 очередь, 1218-1226 км. (03-ТПР-001-027509)», расположенного по адресу: Брянская область, Почепский район. Точка фотофиксации 11. Вид с З.



Рис. 36. Археологическая разведка на территории земельного участка, отводимого под объект: «Реконструкция участка МН «Куйбышев-Унеча-Мозырь-1» 1215-1275 км. 2 очередь, 1218-1226 км. (03-ТПР-001-027509)», расположенного по адресу: Брянская область, Почепский район. Точка фотофиксации 12. Вид с З.



Рис. 37. Археологическая разведка на территории земельного участка, отводимого под объект: «Реконструкция участка МН «Куйбышев-Унеча-Мозырь-1» 1215-1275 км. 2 очередь, 1218-1226 км. (03-ТПР-001-027509)», расположенного по адресу: Брянская область, Почепский район. Точка фотофиксации 12. Вид с В.



Рис. 38. Археологическая разведка на территории земельного участка, отводимого под объект: «Реконструкция участка МН «Куйбышев-Унеча-Мозырь-1» 1215-1275 км. 2 очередь, 1218-1226 км. (03-ТПР-001-027509)», расположенного по адресу: Брянская область, Почепский район. Точка фотофиксации 13. Вид с В.



Рис. 39. Археологическая разведка на территории земельного участка, отводимого под объект: «Реконструкция участка МН «Куйбышев-Унеча-Мозырь-1» 1215-1275 км. 2 очередь, 1218-1226 км. (03-ТПР-001-027509)», расположенного по адресу: Брянская область, Почепский район. Точка фотофиксации 13. Вид с З.



Рис. 40. Археологическая разведка на территории земельного участка, отводимого под объект: «Реконструкция участка МН «Куйбышев-Унеча-Мозырь-1» 1215-1275 км. 2 очередь, 1218-1226 км. (03-ТПР-001-027509)», расположенного по адресу: Брянская область, Почепский район. Точка фотофиксации 14. Вид с С.



Рис. 41. Археологическая разведка на территории земельного участка, отводимого под объект: «Реконструкция участка МН «Куйбышев-Унеча-Мозырь-1» 1215-1275 км. 2 очередь, 1218-1226 км. (03-ТПР-001-027509)», расположенного по адресу: Брянская область, Почепский район. Точка фотофиксации 14. Вид с Ю.



Рис. 42. Археологическая разведка на территории земельного участка, отводимого под объект: «Реконструкция участка МН «Куйбышев-Унеча-Мозырь-1» 1215-1275 км. 2 очередь, 1218-1226 км. (03-ТПР-001-027509)», расположенного по адресу: Брянская область, Почепский район. Точка фотофиксации 15. Вид с В.



Рис. 43. Археологическая разведка на территории земельного участка, отводимого под объект: «Реконструкция участка МН «Куйбышев-Унеча-Мозырь-1» 1215-1275 км. 2 очередь, 1218-1226 км. (03-ТПР-001-027509)», расположенного по адресу: Брянская область, Почепский район. Точка фотофиксации 15. Вид с З.



Рис. 44. Археологическая разведка на территории земельного участка, отводимого под объект: «Реконструкция участка МН «Куйбышев-Унеча-Мозырь-1» 1215-1275 км. 2 очередь, 1218-1226 км. (03-ТПР-001-027509)», расположенного по адресу: Брянская область, Почепский район. Точка фотофиксации 16. Вид с З.



Рис. 45. Археологическая разведка на территории земельного участка, отводимого под объект: «Реконструкция участка МН «Куйбышев-Унеча-Мозырь-1» 1215-1275 км. 2 очередь, 1218-1226 км. (03-ТПР-001-027509)», расположенного по адресу: Брянская область, Почепский район. Точка фотофиксации 16. Вид с ЮЗ.



Рис. 46. Археологическая разведка на территории земельного участка, отводимого под объект: «Реконструкция участка МН «Куйбышев-Унеча-Мозырь-1» 1215-1275 км. 2 очередь, 1218-1226 км. (03-ТПР-001-027509)», расположенного по адресу: Брянская область, Почепский район. Точка фотофиксации 17. Вид с С.



Рис. 47. Археологическая разведка на территории земельного участка, отводимого под объект: «Реконструкция участка МН «Куйбышев-Унеча-Мозырь-1» 1215-1275 км. 2 очередь, 1218-1226 км. (03-ТПР-001-027509)», расположенного по адресу: Брянская область, Почепский район. Точка фотофиксации 17. Вид с Ю.



Рис. 48. Археологическая разведка на территории земельного участка, отводимого под объект: «Реконструкция участка МН «Куйбышев-Унеча-Мозырь-1» 1215-1275 км. 2 очередь, 1218-1226 км. (03-ТПР-001-027509)», расположенного по адресу: Брянская область, Почепский район. Точка фотофиксации 17. Вид с С.



Рис. 49. Археологическая разведка на территории земельного участка, отводимого под объект: «Реконструкция участка МН «Куйбышев-Унеча-Мозырь-1» 1215-1275 км. 2 очередь, 1218-1226 км. (03-ТПР-001-027509)», расположенного по адресу: Брянская область, Почепский район. Точка фотофиксации 17. Вид с Ю.



Рис. 50. Археологическая разведка на территории земельного участка, отводимого под объект: «Реконструкция участка МН «Куйбышев-Унеча-Мозырь-1» 1215-1275 км. 2 очередь, 1218-1226 км. (03-ТПР-001-027509)», расположенного по адресу: Брянская область, Почепский район. Точка фотофиксации 18. Вид с З.



Рис. 51. Археологическая разведка на территории земельного участка, отводимого под объект: «Реконструкция участка МН «Куйбышев-Унеча-Мозырь-1» 1215-1275 км. 2 очередь, 1218-1226 км. (03-ТПР-001-027509)», расположенного по адресу: Брянская область, Почепский район. Точка фотофиксации 18. Вид с В.



Рис. 52. Археологическая разведка на территории земельного участка, отводимого под объект: «Реконструкция участка МН «Куйбышев-Унеча-Мозырь-1» 1215-1275 км. 2 очередь, 1218-1226 км. (03-ТПР-001-027509)», расположенного по адресу: Брянская область, Почепский район. Точка фотофиксации 19. Вид с В.



Рис. 53. Археологическая разведка на территории земельного участка, отводимого под объект: «Реконструкция участка МН «Куйбышев-Унеча-Мозырь-1» 1215-1275 км. 2 очередь, 1218-1226 км. (03-ТПР-001-027509)», расположенного по адресу: Брянская область, Почепский район. Точка фотофиксации 19. Вид с З.



Рис. 54. Археологическая разведка на территории земельного участка, отводимого под объект: «Реконструкция участка МН «Куйбышев-Унеча-Мозырь-1» 1215-1275 км. 2 очередь, 1218-1226 км. (03-ТПР-001-027509)», расположенного по адресу: Брянская область, Почепский район. Точка фотофиксации 20. Вид с ЮЗ.



Рис. 55. Археологическая разведка на территории земельного участка, отводимого под объект: «Реконструкция участка МН «Куйбышев-Унеча-Мозырь-1» 1215-1275 км. 2 очередь, 1218-1226 км. (03-ТПР-001-027509)», расположенного по адресу: Брянская область, Почепский район. Точка фотофиксации 20. Вид с СВ.



Рис. 56. Археологическая разведка на территории земельного участка, отводимого под объект: «Реконструкция участка МН «Куйбышев-Унеча-Мозырь-1» 1215-1275 км. 2 очередь, 1218-1226 км. (03-ТПР-001-027509)», расположенного по адресу: Брянская область, Почепский район. Точка фотофиксации 21. Вид с З.



Рис. 57. Археологическая разведка на территории земельного участка, отводимого под объект: «Реконструкция участка МН «Куйбышев-Унеча-Мозырь-1» 1215-1275 км. 2 очередь, 1218-1226 км. (03-ТПР-001-027509)», расположенного по адресу: Брянская область, Почепский район. Точка фотофиксации 21. Вид с В.



Рис. 58. Археологическая разведка на территории земельного участка, отводимого под объект: «Реконструкция участка МН «Куйбышев-Унеча-Мозырь-1» 1215-1275 км. 2 очередь, 1218-1226 км. (03-ТПР-001-027509)», расположенного по адресу: Брянская область, Почепский район. Точка фотофиксации 22. Вид с В.



Рис. 59. Археологическая разведка на территории земельного участка, отводимого под объект: «Реконструкция участка МН «Куйбышев-Унеча-Мозырь-1» 1215-1275 км. 2 очередь, 1218-1226 км. (03-ТПР-001-027509)», расположенного по адресу: Брянская область, Почепский район. Точка фотофиксации 22. Вид с ЮЗ.



Рис. 60. Археологическая разведка на территории земельного участка, отводимого под объект: «Реконструкция участка МН «Куйбышев-Унеча-Мозырь-1» 1215-1275 км. 2 очередь, 1218-1226 км. (03-ТПР-001-027509)», расположенного по адресу: Брянская область, Почепский район. Точка фотофиксации 23. Вид с В.



Рис. 61. Археологическая разведка на территории земельного участка, отводимого под объект: «Реконструкция участка МН «Куйбышев-Унеча-Мозырь-1» 1215-1275 км. 2 очередь, 1218-1226 км. (03-ТПР-001-027509)», расположенного по адресу: Брянская область, Почепский район. Точка фотофиксации 23. Вид с ЮЗ.



Рис. 62. Археологическая разведка на территории земельного участка, отводимого под объект: «Реконструкция участка МН «Куйбышев-Унеча-Мозырь-1» 1215-1275 км. 2 очередь, 1218-1226 км. (03-ТПР-001-027509)», расположенного по адресу: Брянская область, Почепский район. Шурф 1. Фото места заложения. Вид с Ю.



Рис. 63. Археологическая разведка на территории земельного участка, отводимого под объект: «Реконструкция участка МН «Куйбышев-Унеча-Мозырь-1» 1215-1275 км. 2 очередь, 1218-1226 км. (03-ТПР-001-027509)», расположенного по адресу: Брянская область, Почепский район. Шурф 1. Фото выкопанного шурфа. Вид с Ю.



Рис. 64. Археологическая разведка на территории земельного участка, отводимого под объект: «Реконструкция участка МН «Куйбышев-Унеча-Мозырь-1» 1215-1275 км. 2 очередь, 1218-1226 км. (03-ТПР-001-027509)», расположенного по адресу: Брянская область, Почепский район. Шурф 1. Вид с Ю.



Рис. 65. Археологическая разведка на территории земельного участка, отводимого под объект: «Реконструкция участка МН «Куйбышев-Унеча-Мозырь-1» 1215-1275 км. 2 очередь, 1218-1226 км. (03-ТПР-001-027509)», расположенного по адресу: Брянская область, Почепский район. Шурф 1с контрольным прокопом. Вид с Ю.



Рис. 66. Археологическая разведка на территории земельного участка, отводимого под объект: «Реконструкция участка МН «Куйбышев-Унеча-Мозырь-1» 1215-1275 км. 2 очередь, 1218-1226 км. (03-ТПР-001-027509)», расположенного по адресу: Брянская область, Почепский район. Шурф1.Контрольный прокоп. Вид с Ю.



Рис. 67. Археологическая разведка на территории земельного участка, отводимого под объект: «Реконструкция участка МН «Куйбышев-Унеча-Мозырь-1» 1215-1275 км. 2 очередь, 1218-1226 км. (03-ТПР-001-027509)», расположенного по адресу: Брянская область, Почепский район. Шурф 1. Фото засыпанного шурфа. Вид с Ю.



Рис. 68. Археологическая разведка на территории земельного участка, отводимого под объект: «Реконструкция участка МН «Куйбышев-Унеча-Мозырь-1» 1215-1275 км. 2 очередь, 1218-1226 км. (03-ТПР-001-027509)», расположенного по адресу: Брянская область, Почепский район. Шурф 2. Фото места заложения. Вид с Ю.



Рис. 69. Археологическая разведка на территории земельного участка, отводимого под объект: «Реконструкция участка МН «Куйбышев-Унеча-Мозырь-1» 1215-1275 км. 2 очередь, 1218-1226 км. (03-ТПР-001-027509)», расположенного по адресу: Брянская область, Почепский район. Шурф 2. Фото выкопанного шурфа. Вид с Ю.



Рис. 70. Археологическая разведка на территории земельного участка, отводимого под объект: «Реконструкция участка МН «Куйбышев-Унеча-Мозырь-1» 1215-1275 км. 2 очередь, 1218-1226 км. (03-ТПР-001-027509)», расположенного по адресу: Брянская область, Почепский район. Шурф 2. Западный борт. Вид с В.



Рис. 71. Археологическая разведка на территории земельного участка, отводимого под объект: «Реконструкция участка МН «Куйбышев-Унеча-Мозырь-1» 1215-1275 км. 2 очередь, 1218-1226 км. (03-ТПР-001-027509)», расположенного по адресу: Брянская область, Почепский район. Шурф 2. Вид с Ю.



Рис. 72. Археологическая разведка на территории земельного участка, отводимого под объект: «Реконструкция участка МН «Куйбышев-Унеча-Мозырь-1» 1215-1275 км. 2 очередь, 1218-1226 км. (03-ТПР-001-027509)», расположенного по адресу: Брянская область, Почепский район. Шурф 2. Контрольный прокоп. Вид с Ю.



Рис. 73. Археологическая разведка на территории земельного участка, отводимого под объект: «Реконструкция участка МН «Куйбышев-Унеча-Мозырь-1» 1215-1275 км. 2 очередь, 1218-1226 км. (03-ТПР-001-027509)», расположенного по адресу: Брянская область, Почепский район. Шурф 2. Фото засыпанного шурфа. Вид с Ю.



Рис. 74. Археологическая разведка на территории земельного участка, отводимого под объект: «Реконструкция участка МН «Куйбышев-Унеча-Мозырь-1» 1215-1275 км. 2 очередь, 1218-1226 км. (03-ТПР-001-027509)», расположенного по адресу: Брянская область, Почепский район. Шурф 3. Фото места заложения. Вид с Ю.



Рис. 75. Археологическая разведка на территории земельного участка, отводимого под объект: «Реконструкция участка МН «Куйбышев-Унеча-Мозырь-1» 1215-1275 км. 2 очередь, 1218-1226 км. (03-ТПР-001-027509)», расположенного по адресу: Брянская область, Почепский район. Шурф 3. Фото выкопанного шурфа. Вид с Ю.



Рис. 76. Археологическая разведка на территории земельного участка, отводимого под объект: «Реконструкция участка МН «Куйбышев-Унеча-Мозырь-1» 1215-1275 км. 2 очередь, 1218-1226 км. (03-ТПР-001-027509)», расположенного по адресу: Брянская область, Почепский район. Шурф 3. Вид с Ю.



Рис. 77. Археологическая разведка на территории земельного участка, отводимого под объект: «Реконструкция участка МН «Куйбышев-Унеча-Мозырь-1» 1215-1275 км. 2 очередь, 1218-1226 км. (03-ТПР-001-027509)», расположенного по адресу: Брянская область, Почепский район. Шурф 3. Фото шурфа с прокопом. Вид с Ю.



Рис. 78. Археологическая разведка на территории земельного участка, отводимого под объект: «Реконструкция участка МН «Куйбышев-Унеча-Мозырь-1» 1215-1275 км. 2 очередь, 1218-1226 км. (03-ТПР-001-027509)», расположенного по адресу: Брянская область, Почепский район. Шурф 3.Контрольный прокоп. Вид с Ю.



Рис. 79. Археологическая разведка на территории земельного участка, отводимого под объект: «Реконструкция участка МН «Куйбышев-Унеча-Мозырь-1» 1215-1275 км. 2 очередь, 1218-1226 км. (03-ТПР-001-027509)», расположенного по адресу: Брянская область, Почепский район. Шурф 3. Фото засыпанного шурфа. Вид с Ю.



Рис. 80. Археологическая разведка на территории земельного участка, отводимого под объект: «Реконструкция участка МН «Куйбышев-Унеча-Мозырь-1» 1215-1275 км. 2 очередь, 1218-1226 км. (03-ТПР-001-027509)», расположенного по адресу: Брянская область, Почепский район. Шурф 4. Фото места заложения. Вид с Ю.



Рис. 81. Археологическая разведка на территории земельного участка, отводимого под объект: «Реконструкция участка МН «Куйбышев-Унеча-Мозырь-1» 1215-1275 км. 2 очередь, 1218-1226 км. (03-ТПР-001-027509)», расположенного по адресу: Брянская область, Почепский район. Шурф 4. Фото выкопанного шурфа. Вид с Ю.



Рис. 82. Археологическая разведка на территории земельного участка, отводимого под объект: «Реконструкция участка МН «Куйбышев-Унеча-Мозырь-1» 1215-1275 км. 2 очередь, 1218-1226 км. (03-ТПР-001-027509)», расположенного по адресу: Брянская область, Почепский район. Шурф 4. Вид с Ю.



Рис. 83. Археологическая разведка на территории земельного участка, отводимого под объект: «Реконструкция участка МН «Куйбышев-Унеча-Мозырь-1» 1215-1275 км. 2 очередь, 1218-1226 км. (03-ТПР-001-027509)», расположенного по адресу: Брянская область, Почепский район. Шурф 4. Фото шурфа с прокопом. Вид с Ю.



Рис. 84. Археологическая разведка на территории земельного участка, отводимого под объект: «Реконструкция участка МН «Куйбышев-Унеча-Мозырь-1» 1215-1275 км. 2 очередь, 1218-1226 км. (03-ТПР-001-027509)», расположенного по адресу: Брянская область, Почепский район. Шурф 4. Контрольный прокоп. Вид с Ю.



Рис. 85. Археологическая разведка на территории земельного участка, отводимого под объект: «Реконструкция участка МН «Куйбышев-Унеча-Мозырь-1» 1215-1275 км. 2 очередь, 1218-1226 км. (03-ТПР-001-027509)», расположенного по адресу: Брянская область, Почепский район. Шурф 4.Фото засыпанного шурфа. Вид с Ю.



Рис. 86. Археологическая разведка на территории земельного участка, отводимого под объект: «Реконструкция участка МН «Куйбышев-Унеча-Мозырь-1» 1215-1275 км. 2 очередь, 1218-1226 км. (03-ТПР-001-027509)», расположенного по адресу: Брянская область, Почепский район. Шурф 5. Фото места заложения. Вид с Ю.



Рис. 87. Археологическая разведка на территории земельного участка, отводимого под объект: «Реконструкция участка МН «Куйбышев-Унеча-Мозырь-1» 1215-1275 км. 2 очередь, 1218-1226 км. (03-ТПР-001-027509)», расположенного по адресу: Брянская область, Почепский район. Шурф 5.Фото выкопанного шурфа. Вид с Ю.



Рис. 88. Археологическая разведка на территории земельного участка, отводимого под объект: «Реконструкция участка МН «Куйбышев-Унеча-Мозырь-1» 1215-1275 км. 2 очередь, 1218-1226 км. (03-ТПР-001-027509)», расположенного по адресу: Брянская область, Почепский район. Шурф 5. Северный борт. Вид с Ю.



Рис. 89. Археологическая разведка на территории земельного участка, отводимого под объект: «Реконструкция участка МН «Куйбышев-Унеча-Мозырь-1» 1215-1275 км. 2 очередь, 1218-1226 км. (03-ТПР-001-027509)», расположенного по адресу: Брянская область, Почепский район. Шурф 5. Вид с Ю.



Рис. 90. Археологическая разведка на территории земельного участка, отводимого под объект: «Реконструкция участка МН «Куйбышев-Унеча-Мозырь-1» 1215-1275 км. 2 очередь, 1218-1226 км. (03-ТПР-001-027509)», расположенного по адресу: Брянская область, Почепский район. Шурф 5. Контрольный прокоп. Вид с Ю.



Рис. 91. Археологическая разведка на территории земельного участка, отводимого под объект: «Реконструкция участка МН «Куйбышев-Унеча-Мозырь-1» 1215-1275 км. 2 очередь, 1218-1226 км. (03-ТПР-001-027509)», расположенного по адресу: Брянская область, Почепский район. Шурф 5.Фото засыпанного шурфа. Вид с Ю.



Рис. 92. Археологическая разведка на территории земельного участка, отводимого под объект: «Реконструкция участка МН «Куйбышев-Унеча-Мозырь-1» 1215-1275 км. 2 очередь, 1218-1226 км. (03-ТПР-001-027509)», расположенного по адресу: Брянская область, Почепский район. Шурф 6. Фото места заложения. Вид с Ю.



Рис. 93. Археологическая разведка на территории земельного участка, отводимого под объект: «Реконструкция участка МН «Куйбышев-Унеча-Мозырь-1» 1215-1275 км. 2 очередь, 1218-1226 км. (03-ТПР-001-027509)», расположенного по адресу: Брянская область, Почепский район. Шурф 6. Фото выкопанного шурфа. Вид с Ю.



Рис. 94. Археологическая разведка на территории земельного участка, отводимого под объект: «Реконструкция участка МН «Куйбышев-Унеча-Мозырь-1» 1215-1275 км. 2 очередь, 1218-1226 км. (03-ТПР-001-027509)», расположенного по адресу: Брянская область, Почепский район. Шурф 6. Вид с Ю.



Рис. 95. Археологическая разведка на территории земельного участка, отводимого под объект: «Реконструкция участка МН «Куйбышев-Унеча-Мозырь-1» 1215-1275 км. 2 очередь, 1218-1226 км. (03-ТПР-001-027509)», расположенного по адресу: Брянская область, Почепский район. Шурф 6. Северный борт. Вид с Ю.



Рис. 96. Археологическая разведка на территории земельного участка, отводимого под объект: «Реконструкция участка МН «Куйбышев-Унеча-Мозырь-1» 1215-1275 км. 2 очередь, 1218-1226 км. (03-ТПР-001-027509)», расположенного по адресу: Брянская область, Почепский район. Шурф 6. Контрольный прокоп. Вид с Ю.



Рис. 97. Археологическая разведка на территории земельного участка, отводимого под объект: «Реконструкция участка МН «Куйбышев-Унеча-Мозырь-1» 1215-1275 км. 2 очередь, 1218-1226 км. (03-ТПР-001-027509)», расположенного по адресу: Брянская область, Почепский район. Шурф 6. Фото засыпанного шурфа. Вид с Ю.



Рис. 98. Археологическая разведка на территории земельного участка, отводимого под объект: «Реконструкция участка МН «Куйбышев-Унеча-Мозырь-1» 1215-1275 км. 2 очередь, 1218-1226 км. (03-ТПР-001-027509)», расположенного по адресу: Брянская область, Почепский район. Шурф 7. Фото места заложения. Вид с Ю.



Рис. 99. Археологическая разведка на территории земельного участка, отводимого под объект: «Реконструкция участка МН «Куйбышев-Унеча-Мозырь-1» 1215-1275 км. 2 очередь, 1218-1226 км. (03-ТПР-001-027509)», расположенного по адресу: Брянская область, Почепский район. Шурф 7.Фото выкопанного шурфа. Вид с Ю.



Рис. 100. Археологическая разведка на территории земельного участка, отводимого под объект: «Реконструкция участка МН «Куйбышев-Унеча-Мозырь-1» 1215-1275 км. 2 очередь, 1218-1226 км. (03-ТПР-001-027509)», расположенного по адресу: Брянская область, Почепский район. Шурф 7.Северный борт. Вид с Ю.



Рис. 101. Археологическая разведка на территории земельного участка, отводимого под объект: «Реконструкция участка МН «Куйбышев-Унеча-Мозырь-1» 1215-1275 км. 2 очередь, 1218-1226 км. (03-ТПР-001-027509)», расположенного по адресу: Брянская область, Почепский район. Шурф 7. Вид с Ю.



Рис. 102. Археологическая разведка на территории земельного участка, отводимого под объект: «Реконструкция участка МН «Куйбышев-Унеча-Мозырь-1» 1215-1275 км. 2 очередь, 1218-1226 км. (03-ТПР-001-027509)», расположенного по адресу: Брянская область, Почепский район. Шурф 7. Контрольный прокоп. Вид с Ю.



Рис. 103. Археологическая разведка на территории земельного участка, отводимого под объект: «Реконструкция участка МН «Куйбышев-Унеча-Мозырь-1» 1215-1275 км. 2 очередь, 1218-1226 км. (03-ТПР-001-027509)», расположенного по адресу: Брянская область, Почепский район. Шурф 7. Фото засыпанного шурфа. Вид с Ю.



Рис. 104. Археологическая разведка на территории земельного участка, отводимого под объект: «Реконструкция участка МН «Куйбышев-Унеча-Мозырь-1» 1215-1275 км. 2 очередь, 1218-1226 км. (03-ТПР-001-027509)», расположенного по адресу: Брянская область, Почепский район. Шурф 8.Фото места заложения. Вид с Ю.



Рис. 105. Археологическая разведка на территории земельного участка, отводимого под объект: «Реконструкция участка МН «Куйбышев-Унеча-Мозырь-1» 1215-1275 км. 2 очередь, 1218-1226 км. (03-ТПР-001-027509)», расположенного по адресу: Брянская область, Почепский район. Шурф 8. Фото выкопанного шурфа. Вид с Ю.



Рис. 106. Археологическая разведка на территории земельного участка, отводимого под объект: «Реконструкция участка МН «Куйбышев-Унеча-Мозырь-1» 1215-1275 км. 2 очередь, 1218-1226 км. (03-ТПР-001-027509)», расположенного по адресу: Брянская область, Почепский район. Шурф 8. Вид с Ю.



Рис. 107. Археологическая разведка на территории земельного участка, отводимого под объект: «Реконструкция участка МН «Куйбышев-Унеча-Мозырь-1» 1215-1275 км. 2 очередь, 1218-1226 км. (03-ТПР-001-027509)», расположенного по адресу: Брянская область, Почепский район. Шурф 8. Северный борт. Вид с Ю.



Рис. 108. Археологическая разведка на территории земельного участка, отводимого под объект: «Реконструкция участка МН «Куйбышев-Унеча-Мозырь-1» 1215-1275 км. 2 очередь, 1218-1226 км. (03-ТПР-001-027509)», расположенного по адресу: Брянская область, Почепский район. Шурф 8. Контрольный прокоп. Вид с Ю.



Рис. 109. Археологическая разведка на территории земельного участка, отводимого под объект: «Реконструкция участка МН «Куйбышев-Унеча-Мозырь-1» 1215-1275 км. 2 очередь, 1218-1226 км. (03-ТПР-001-027509)», расположенного по адресу: Брянская область, Почепский район. Шурф 8. Фото засыпанного шурфа. Вид с Ю.



Рис. 110. Археологическая разведка на территории земельного участка, отводимого под объект: «Реконструкция участка МН «Куйбышев-Унеча-Мозырь-1» 1215-1275 км. 2 очередь, 1218-1226 км. (03-ТПР-001-027509)», расположенного по адресу: Брянская область, Почепский район. Шурф 9. Фото места заложения. Вид с Ю.



Рис. 111. Археологическая разведка на территории земельного участка, отводимого под объект: «Реконструкция участка МН «Куйбышев-Унеча-Мозырь-1» 1215-1275 км. 2 очередь, 1218-1226 км. (03-ТПР-001-027509)», расположенного по адресу: Брянская область, Почепский район. Шурф 9. Фото выкопанного шурфа. Вид с Ю.



Рис. 112. Археологическая разведка на территории земельного участка, отводимого под объект: «Реконструкция участка МН «Куйбышев-Унеча-Мозырь-1» 1215-1275 км. 2 очередь, 1218-1226 км. (03-ТПР-001-027509)», расположенного по адресу: Брянская область, Почепский район. Шурф 9. Вид с Ю.



Рис. 113. Археологическая разведка на территории земельного участка, отводимого под объект: «Реконструкция участка МН «Куйбышев-Унеча-Мозырь-1» 1215-1275 км. 2 очередь, 1218-1226 км. (03-ТПР-001-027509)», расположенного по адресу: Брянская область, Почепский район. Шурф 9. Северный борт. Вид с Ю.



Рис. 114. Археологическая разведка на территории земельного участка, отводимого под объект: «Реконструкция участка МН «Куйбышев-Унеча-Мозырь-1» 1215-1275 км. 2 очередь, 1218-1226 км. (03-ТПР-001-027509)», расположенного по адресу: Брянская область, Почепский район. Шурф 9. Контрольный прокоп. Вид с Ю.



Рис. 115. Археологическая разведка на территории земельного участка, отводимого под объект: «Реконструкция участка МН «Куйбышев-Унеча-Мозырь-1» 1215-1275 км. 2 очередь, 1218-1226 км. (03-ТПР-001-027509)», расположенного по адресу: Брянская область, Почепский район. Шурф 9. Фото засыпанного шурфа. Вид с Ю.



Рис. 116. Археологическая разведка на территории земельного участка, отводимого под объект: «Реконструкция участка МН «Куйбышев-Унеча-Мозырь-1» 1215-1275 км. 2 очередь, 1218-1226 км. (03-ТПР-001-027509)», расположенного по адресу: Брянская область, Почепский район. Шурф 10. Фото места заложения. Вид с Ю.



Рис. 117. Археологическая разведка на территории земельного участка, отводимого под объект: «Реконструкция участка МН «Куйбышев-Унеча-Мозырь-1» 1215-1275 км. 2 очередь, 1218-1226 км. (03-ТПР-001-027509)», расположенного по адресу: Брянская область, Почепский район. Шурф 10. Фото выкопанного шурфа. Вид с Ю.



Рис. 118. Археологическая разведка на территории земельного участка, отводимого под объект: «Реконструкция участка МН «Куйбышев-Унеча-Мозырь-1» 1215-1275 км. 2 оче-редь, 1218-1226 км. (03-ТПР-001-027509)», расположенного по адресу: Брянская область, Почепский район. Шурф 10. Северный борт. Вид с Ю.



Рис. 119. Археологическая разведка на территории земельного участка, отводимого под объект: «Реконструкция участка МН «Куйбышев-Унеча-Мозырь-1» 1215-1275 км. 2 очередь, 1218-1226 км. (03 ТПР-001-027509)», расположенного по адресу: Брянская область, Почепский район. Шурф 10. Вид с Ю.



Рис. 120. Археологическая разведка на территории земельного участка, отводимого под объект: «Реконструкция участка МН «Куйбышев-Унеча-Мозырь-1» 1215-1275 км. 2 очередь, 1218-1226 км. (03-ТПР-001-027509)», расположенного по адресу: Брянская область, Почепский район. Шурф 10. Контрольный прокоп. Вид с Ю.



Рис. 121. Археологическая разведка на территории земельного участка, отводимого под объект: «Реконструкция участка МН «Куйбышев-Унеча-Мозырь-1» 1215-1275 км. 2 очередь, 1218-1226 км. (03-ТПР-001-027509)», расположенного по адресу: Брянская область, Почепский район. Шурф 10. Фото засыпанного шурфа. Вид с Ю.



Рис. 122. Археологическая разведка на территории земельного участка, отводимого под объект: «Реконструкция участка МН «Куйбышев-Унеча-Мозырь-1» 1215-1275 км. 2 оче-редь, 1218-1226 км. (03-ТПР-001-027509)», расположенного по адресу: Брянская область, Почепский район. Шурф 11. Фото места заложения. Вид с Ю.



Рис. 123. Археологическая разведка на территории земельного участка, отводимого под объект: «Реконструкция участка МН «Куйбышев-Унеча-Мозырь-1» 1215-1275 км. 2 оче-редь, 1218-1226 км. (03-ТПР-001-027509)», расположенного по адресу: Брянская область, Почепский район. Шурф 11. Фото выкопанного шурфа. Вид с Ю.



Рис. 124. Археологическая разведка на территории земельного участка, отводимого под объект: «Реконструкция участка МН «Куйбышев-Унеча-Мозырь-1» 1215-1275 км. 2 оче-редь, 1218-1226 км. (03-ТПР-001-027509)», расположенного по адресу: Брянская область, Почепский район. Шурф 11. Северный борт. Вид с Ю.



Рис. 125. Археологическая разведка на территории земельного участка, отводимого под объект: «Реконструкция участка МН «Куйбышев-Унеча-Мозырь-1» 1215-1275 км. 2 оче-редь, 1218-1226 км. (03-ТПР-001-027509)», расположенного по адресу: Брянская область, Почепский район. Шурф 11. Вид с Ю.



Рис. 126. Археологическая разведка на территории земельного участка, отводимого под объект: «Реконструкция участка МН «Куйбышев-Унеча-Мозырь-1» 1215-1275 км. 2 очередь, 1218-1226 км. (03-ТПР-001-027509)», расположенного по адресу: Брянская область, Почепский район. Шурф 11. Контрольный прокоп. Вид с Ю.



Рис. 127. Археологическая разведка на территории земельного участка, отводимого под объект: «Реконструкция участка МН «Куйбышев-Унеча-Мозырь-1» 1215-1275 км. 2 очередь, 1218-1226 км. (03-ТПР-001-027509)», расположенного по адресу: Брянская область, Почепский район. Шурф 11.Фото засыпанного шурфа. Вид с Ю.



Рис. 128. Археологическая разведка на территории земельного участка, отводимого под объект: «Реконструкция участка МН «Куйбышев-Унеча-Мозырь-1» 1215-1275 км. 2 очередь, 1218-1226 км. (03-ТПР-001-027509)», расположенного по адресу: Брянская область, Почепский район. Шурф 12. Фото места заложения. Вид с Ю.



Рис. 129. Археологическая разведка на территории земельного участка, отводимого под объект: «Реконструкция участка МН «Куйбышев-Унеча-Мозырь-1» 1215-1275 км. 2 очередь, 1218-1226 км. (03-ТПР-001-027509)», расположенного по адресу: Брянская область, Почепский район. Шурф 12. Фото выкопанного шурфа. Вид с Ю.



Рис. 130. Археологическая разведка на территории земельного участка, отводимого под объект: «Реконструкция участка МН «Куйбышев-Унеча-Мозырь-1» 1215-1275 км. 2 очередь, 1218-1226 км. (03-ТПР-001-027509)», расположенного по адресу: Брянская область, Почепский район. Шурф 12. Вид с Ю.



Рис. 131. Археологическая разведка на территории земельного участка, отводимого под объект: «Реконструкция участка МН «Куйбышев-Унеча-Мозырь-1» 1215-1275 км. 2 очередь, 1218-1226 км. (03-ТПР-001-027509)», расположенного по адресу: Брянская область, Почепский район. Шурф 12. Северный борт. Вид с Ю.



Рис. 132. Археологическая разведка на территории земельного участка, отводимого под объект: «Реконструкция участка МН «Куйбышев-Унеча-Мозырь-1» 1215-1275 км. 2 очередь, 1218-1226 км. (03-ТПР-001-027509)», расположенного по адресу: Брянская область, Почепский район. Шурф 12. Контрольный прокоп. Вид с Ю.



Рис. 133. Археологическая разведка на территории земельного участка, отводимого под объект: «Реконструкция участка МН «Куйбышев-Унеча-Мозырь-1» 1215-1275 км. 2 очередь, 1218-1226 км. (03-ТПР-001-027509)», расположенного по адресу: Брянская область, Почепский район. Шурф 12. Фото засыпанного шурфа. Вид с Ю.



Рис. 134. Археологическая разведка на территории земельного участка, отводимого под объект: «Реконструкция участка МН «Куйбышев-Унеча-Мозырь-1» 1215-1275 км. 2 очередь, 1218-1226 км. (03-ТПР-001-027509)», расположенного по адресу: Брянская область, Почепский район. Шурф 13. Фото места заложения. Вид с Ю.



Рис. 135. Археологическая разведка на территории земельного участка, отводимого под объект: «Реконструкция участка МН «Куйбышев-Унеча-Мозырь-1» 1215-1275 км. 2 очередь, 1218-1226 км. (03-ТПР-001-027509)», расположенного по адресу: Брянская область, Почепский район. Шурф 13. Фото выкопанного шурфа. Вид с Ю.



Рис. 136. Археологическая разведка на территории земельного участка, отводимого под объект: «Реконструкция участка МН «Куйбышев-Унеча-Мозырь-1» 1215-1275 км. 2 очередь, 1218-1226 км. (03-ТПР-001-027509)», расположенного по адресу: Брянская область, Почепский район. Шурф 13. Вид с Ю.



Рис. 137. Археологическая разведка на территории земельного участка, отводимого под объект: «Реконструкция участка МН «Куйбышев-Унеча-Мозырь-1» 1215-1275 км. 2 очередь, 1218-1226 км. (03-ТПР-001-027509)», расположенного по адресу: Брянская область, Почепский район. Шурф 13. Северный борт. Вид с Ю.



Рис. 138. Археологическая разведка на территории земельного участка, отводимого под объект: «Реконструкция участка МН «Куйбышев-Унеча-Мозырь-1» 1215-1275 км. 2 очередь, 1218-1226 км. (03-ТПР-001-027509)», расположенного по адресу: Брянская область, Почепский район. Шурф 13. Контрольный прокоп. Вид с Ю.



Рис. 139. Археологическая разведка на территории земельного участка, отводимого под объект: «Реконструкция участка МН «Куйбышев-Унеча-Мозырь-1» 1215-1275 км. 2 очередь, 1218-1226 км. (03-ТПР-001-027509)», расположенного по адресу: Брянская область, Почепский район. Шурф 13. Фото засыпанного шурфа. Вид с Ю.



Рис. 140. Археологическая разведка на территории земельного участка, отводимого под объект: «Реконструкция участка МН «Куйбышев-Унеча-Мозырь-1» 1215-1275 км. 2 очередь, 1218-1226 км. (03-ТПР-001-027509)», расположенного по адресу: Брянская область, Почепский район. Шурф 14. Фото места заложения. Вид с Ю.



Рис. 141. Археологическая разведка на территории земельного участка, отводимого под объект: «Реконструкция участка МН «Куйбышев-Унеча-Мозырь-1» 1215-1275 км. 2 очередь, 1218-1226 км. (03-ТПР-001-027509)», расположенного по адресу: Брянская область, Почепский район.Шурф 14. Фото выкопанного шурфа. Вид с Ю.



Рис. 142. Археологическая разведка на территории земельного участка, отводимого под объект: «Реконструкция участка МН «Куйбышев-Унеча-Мозырь-1» 1215-1275 км. 2 очередь, 1218-1226 км. (03-ТПР-001-027509)», расположенного по адресу: Брянская область, Почепский район. Шурф 14. Вид с Ю.



Рис. 143. Археологическая разведка на территории земельного участка, отводимого под объект: «Реконструкция участка МН «Куйбышев-Унеча-Мозырь-1» 1215-1275 км. 2 очередь, 1218-1226 км. (03-ТПР-001-027509)», расположенного по адресу: Брянская область, Почепский район. Шурф 14. Северный борт. Вид с Ю.



Рис. 144. Археологическая разведка на территории земельного участка, отводимого под объект: «Реконструкция участка МН «Куйбышев-Унеча-Мозырь-1» 1215-1275 км. 2 очередь, 1218-1226 км. (03-ТПР-001-027509)», расположенного по адресу: Брянская область, Почепский район. Шурф 14. Контрольный прокоп. Вид с Ю.



Рис. 145. Археологическая разведка на территории земельного участка, отводимого под объект: «Реконструкция участка МН «Куйбышев-Унеча-Мозырь-1» 1215-1275 км. 2 очередь, 1218-1226 км. (03-ТПР-001-027509)», расположенного по адресу: Брянская область, Почепский район. Шурф 14. Фото засыпанного шурфа. Вид с Ю.



Рис. 146. Археологическая разведка на территории земельного участка, отводимого под объект: «Реконструкция участка МН «Куйбышев-Унеча-Мозырь-1» 1215-1275 км. 2 очередь, 1218-1226 км. (03-ТПР-001-027509)», расположенного по адресу: Брянская область, Почепский район. Шурф 15. Фото места заложения. Вид с Ю.



Рис. 147. Археологическая разведка на территории земельного участка, отводимого под объект: «Реконструкция участка МН «Куйбышев-Унеча-Мозырь-1» 1215-1275 км. 2 очередь, 1218-1226 км. (03-ТПР-001-027509)», расположенного по адресу: Брянская область, Почепский район. Шурф 15. Фото выкопанного шурфа. Вид с Ю.



Рис. 148. Археологическая разведка на территории земельного участка, отводимого под объект: «Реконструкция участка МН «Куйбышев-Унеча-Мозырь-1» 1215-1275 км. 2 очередь, 1218-1226 км. (03-ТПР-001-027509)», расположенного по адресу: Брянская область, Почепский район. Шурф 15. Северный борт. Вид с Ю.



Рис. 149. Археологическая разведка на территории земельного участка, отводимого под объект: «Реконструкция участка МН «Куйбышев-Унеча-Мозырь-1» 1215-1275 км. 2 очередь, 1218-1226 км. (03-ТПР-001-027509)», расположенного по адресу: Брянская область, Почепский район. Шурф 15. Вид с Ю.



Рис. 150. Археологическая разведка на территории земельного участка, отводимого под объект: «Реконструкция участка МН «Куйбышев-Унеча-Мозырь-1» 1215-1275 км. 2 очередь, 1218-1226 км. (03-ТПР-001-027509)», расположенного по адресу: Брянская область, Почепский район. Шурф 15. Контрольный прокоп. Вид с Ю.



Рис. 151. Археологическая разведка на территории земельного участка, отводимого под объект: «Реконструкция участка МН «Куйбышев-Унеча-Мозырь-1» 1215-1275 км. 2 очередь, 1218-1226 км. (03-ТПР-001-027509)», расположенного по адресу: Брянская область, Почепский район. Шурф 15. Фото засыпанного шурфа. Вид с Ю.



Рис. 152. Археологическая разведка на территории земельного участка, отводимого под объект: «Реконструкция участка МН «Куйбышев-Унеча-Мозырь-1» 1215-1275 км. 2 очередь, 1218-1226 км. (03-ТПР-001-027509)», расположенного по адресу: Брянская область, Почепский район. Шурф 16. Фото места заложения. Вид с В.



Рис. 153. Археологическая разведка на территории земельного участка, отводимого под объект: «Реконструкция участка МН «Куйбышев-Унеча-Мозырь-1» 1215-1275 км. 2 очередь, 1218-1226 км. (03-ТПР-001-027509)», расположенного по адресу: Брянская область, Почепский район. Шурф 16. Фото выкопанного шурфа. Вид с В.



Рис. 154. Археологическая разведка на территории земельного участка, отводимого под объект: «Реконструкция участка МН «Куйбышев-Унеча-Мозырь-1» 1215-1275 км. 2 очередь, 1218-1226 км. (03-ТПР-001-027509)», расположенного по адресу: Брянская область, Почепский район.Шурф 16. Западный борт. Вид с В.



Рис. 155. Археологическая разведка на территории земельного участка, отводимого под объект: «Реконструкция участка МН «Куйбышев-Унеча-Мозырь-1» 1215-1275 км. 2 очередь, 1218-1226 км. (03-ТПР-001-027509)», расположенного по адресу: Брянская область, Почепский район. Шурф 16. Вид с Ю.



Рис. 156. Археологическая разведка на территории земельного участка, отводимого под объект: «Реконструкция участка МН «Куйбышев-Унеча-Мозырь-1» 1215-1275 км. 2 очередь, 1218-1226 км. (03-ТПР-001-027509)», расположенного по адресу: Брянская область, Почепский район. Шурф 16. Контрольный прокоп. Вид с В.



Рис. 157. Археологическая разведка на территории земельного участка, отводимого под объект: «Реконструкция участка МН «Куйбышев-Унеча-Мозырь-1» 1215-1275 км. 2 очередь, 1218-1226 км. (03-ТПР-001-027509)», расположенного по адресу: Брянская область, Почепский район. Шурф 16. Фото засыпанного шурфа. Вид с В.



Рис. 158. Археологическая разведка на территории земельного участка, отводимого под объект: «Реконструкция участка МН «Куйбышев-Унеча-Мозырь-1» 1215-1275 км. 2 очередь, 1218-1226 км. (03-ТПР-001-027509)», расположенного по адресу: Брянская область, Почепский район. Шурф 17. Фото места заложения. Вид с В.



Рис. 159. Археологическая разведка на территории земельного участка, отводимого под объект: «Реконструкция участка МН «Куйбышев-Унеча-Мозырь-1» 1215-1275 км. 2 очередь, 1218-1226 км. (03-ТПР-001-027509)», расположенного по адресу: Брянская область, Почепский район. Шурф 17. Фото выкопанного шурфа. Вид с В.



Рис. 160. Археологическая разведка на территории земельного участка, отводимого под объект: «Реконструкция участка МН «Куйбышев-Унеча-Мозырь-1» 1215-1275 км. 2 очередь, 1218-1226 км. (03-ТПР-001-027509)», расположенного по адресу: Брянская область, Почепский район. Шурф 17. Западный борт. Вид с В.



Рис. 161. Археологическая разведка на территории земельного участка, отводимого под объект: «Реконструкция участка МН «Куйбышев-Унеча-Мозырь-1» 1215-1275 км. 2 очередь, 1218-1226 км. (03-ТПР-001-027509)», расположенного по адресу: Брянская область, Почепский район. Шурф 17. Фото материка. Вид с Ю.



Рис. 162. Археологическая разведка на территории земельного участка, отводимого под объект: «Реконструкция участка МН «Куйбышев-Унеча-Мозырь-1» 1215-1275 км. 2 очередь, 1218-1226 км. (03-ТПР-001-027509)», расположенного по адресу: Брянская область, Почепский район. Шурф 17. Контрольный прокоп. Вид с В.



Рис. 163. Археологическая разведка на территории земельного участка, отводимого под объект: «Реконструкция участка МН «Куйбышев-Унеча-Мозырь-1» 1215-1275 км. 2 очередь, 1218-1226 км. (03-ТПР-001-027509)», расположенного по адресу: Брянская область, Почепский район. Шурф 17. Фото засыпанного шурфа. Вид с В.



Рис. 164. Археологическая разведка на территории земельного участка, отводимого под объект: «Реконструкция участка МН «Куйбышев-Унеча-Мозырь-1» 1215-1275 км. 2 очередь, 1218-1226 км. (03-ТПР-001-027509)», расположенного по адресу: Брянская область, Почепский район. Шурф 18. Фото места заложения. Вид с В.



Рис. 165. Археологическая разведка на территории земельного участка, отводимого под объект: «Реконструкция участка МН «Куйбышев-Унеча-Мозырь-1» 1215-1275 км. 2 очередь, 1218-1226 км. (03-ТПР-001-027509)», расположенного по адресу: Брянская область, Почепский район. Шурф 18. Фото выкопанного шурфа. Вид с В.



Рис. 166. Археологическая разведка на территории земельного участка, отводимого под объект: «Реконструкция участка МН «Куйбышев-Унеча-Мозырь-1» 1215-1275 км. 2 очередь, 1218-1226 км. (03-ТПР-001-027509)», расположенного по адресу: Брянская область, Почепский район. Шурф 18. Западный борт. Вид с В.



Рис. 167. Археологическая разведка на территории земельного участка, отводимого под объект: «Реконструкция участка МН «Куйбышев-Унеча-Мозырь-1» 1215-1275 км. 2 очередь, 1218-1226 км. (03-ТПР-001-027509)», расположенного по адресу: Брянская область, Почепский район. Шурф 18. Фото материка. Вид с В.



Рис. 168. Археологическая разведка на территории земельного участка, отводимого под объект: «Реконструкция участка МН «Куйбышев-Унеча-Мозырь-1» 1215-1275 км. 2 очередь, 1218-1226 км. (03-ТПР-001-027509)», расположенного по адресу: Брянская область, Почепский район. Шурф 18. Контрольный прокоп. Вид с В.



Рис. 169. Археологическая разведка на территории земельного участка, отводимого под объект: «Реконструкция участка МН «Куйбышев-Унеча-Мозырь-1» 1215-1275 км. 2 очередь, 1218-1226 км. (03-ТПР-001-027509)», расположенного по адресу: Брянская область, Почепский район. Шурф 18. Фото засыпанного шурфа. Вид с В.



Рис. 170. Археологическая разведка на территории земельного участка, отводимого под объект: «Реконструкция участка МН «Куйбышев-Унеча-Мозырь-1» 1215-1275 км. 2 очередь, 1218-1226 км. (03-ТПР-001-027509)», расположенного по адресу: Брянская область, Почепский район. Шурф 19. Фото места заложения. Вид с В.



Рис. 171. Археологическая разведка на территории земельного участка, отводимого под объект: «Реконструкция участка МН «Куйбышев-Унеча-Мозырь-1» 1215-1275 км. 2 очередь, 1218-1226 км. (03-ТПР-001-027509)», расположенного по адресу: Брянская область, Почепский район. Шурф 19. Фото выкопанного шурфа. Вид с В.



Рис. 172. Археологическая разведка на территории земельного участка, отводимого под объект: «Реконструкция участка МН «Куйбышев-Унеча-Мозырь-1» 1215-1275 км. 2 очередь, 1218-1226 км. (03-ТПР-001-027509)», расположенного по адресу: Брянская область, Почепский район. Шурф 19. Западный борт. Вид с В.



Рис. 173. Археологическая разведка на территории земельного участка, отводимого под объект: «Реконструкция участка МН «Куйбышев-Унеча-Мозырь-1» 1215-1275 км. 2 очередь, 1218-1226 км. (03-ТПР-001-027509)», расположенного по адресу: Брянская область, Почепский район. Шурф 19. Фото материка. Вид с В.



Рис. 174. Археологическая разведка на территории земельного участка, отводимого под объект: «Реконструкция участка МН «Куйбышев-Унеча-Мозырь-1» 1215-1275 км. 2 очередь, 1218-1226 км. (03-ТПР-001-027509)», расположенного по адресу: Брянская область, Почепский район. Шурф 19. Контрольный прокоп. Вид с В.



Рис. 175. Археологическая разведка на территории земельного участка, отводимого под объект: «Реконструкция участка МН «Куйбышев-Унеча-Мозырь-1» 1215-1275 км. 2 очередь, 1218-1226 км. (03-ТПР-001-027509)», расположенного по адресу: Брянская область, Почепский район. Шурф 19. Фото засыпанного шурфа. Вид с В.



Рис. 176. Археологическая разведка на территории земельного участка, отводимого под объект: «Реконструкция участка МН «Куйбышев-Унеча-Мозырь-1» 1215-1275 км. 2 очередь, 1218-1226 км. (03-ТПР-001-027509)», расположенного по адресу: Брянская область, Почепский район. Шурф 20. Фото места заложения. Вид с В.



Рис. 177. Археологическая разведка на территории земельного участка, отводимого под объект: «Реконструкция участка МН «Куйбышев-Унеча-Мозырь-1» 1215-1275 км. 2 очередь, 1218-1226 км. (03-ТПР-001-027509)», расположенного по адресу: Брянская область, Почепский район. Шурф 20.Фото выкопанного шурфа. Вид с В.



Рис. 178. Археологическая разведка на территории земельного участка, отводимого под объект: «Реконструкция участка МН «Куйбышев-Унеча-Мозырь-1» 1215-1275 км. 2 очередь, 1218-1226 км. (03-ТПР-001-027509)», расположенного по адресу: Брянская область, Почепский район. Шурф 20.Западный борт. Вид с В.



Рис. 179. Археологическая разведка на территории земельного участка, отводимого под объект: «Реконструкция участка МН «Куйбышев-Унеча-Мозырь-1» 1215-1275 км. 2 очередь, 1218-1226 км. (03-ТПР-001-027509)», расположенного по адресу: Брянская область, Почепский район. Шурф 20. Фото материка. Вид с В.



Рис. 180. Археологическая разведка на территории земельного участка, отводимого под объект: «Реконструкция участка МН «Куйбышев-Унеча-Мозырь-1» 1215-1275 км. 2 очередь, 1218-1226 км. (03-ТПР-001-027509)», расположенного по адресу: Брянская область, Почепский район. Шурф 20. Контрольный прокоп. Вид с В.



Рис. 181. Археологическая разведка на территории земельного участка, отводимого под объект: «Реконструкция участка МН «Куйбышев-Унеча-Мозырь-1» 1215-1275 км. 2 очередь, 1218-1226 км. (03-ТПР-001-027509)», расположенного по адресу: Брянская область, Почепский район. Шурф 20. Фото засыпанного шурфа. Вид с В.



Рис. 182. Археологическая разведка на территории земельного участка, отводимого под объект: «Реконструкция участка МН «Куйбышев-Унеча-Мозырь-1» 1215-1275 км. 2 очередь, 1218-1226 км. (03-ТПР-001-027509)», расположенного по адресу: Брянская область, Почепский район. Шурф 21. Фото места заложения. Вид с В.



Рис. 183. Археологическая разведка на территории земельного участка, отводимого под объект: «Реконструкция участка МН «Куйбышев-Унеча-Мозырь-1» 1215-1275 км. 2 очередь, 1218-1226 км. (03-ТПР-001-027509)», расположенного по адресу: Брянская область, Почепский район. Шурф 21.Фото выкопанного шурфа. Вид с В.



Рис. 184. Археологическая разведка на территории земельного участка, отводимого под объект: «Реконструкция участка МН «Куйбышев-Унеча-Мозырь-1» 1215-1275 км. 2 очередь, 1218-1226 км. (03-ТПР-001-027509)», расположенного по адресу: Брянская область, Почепский район. Шурф 21. Западный борт. Вид с В.



Рис. 185. Археологическая разведка на территории земельного участка, отводимого под объект: «Реконструкция участка МН «Куйбышев-Унеча-Мозырь-1» 1215-1275 км. 2 очередь, 1218-1226 км. (03-ТПР-001-027509)», расположенного по адресу: Брянская область, Почепский район. Шурф 21. Фото материка. Вид с В.



Рис. 186. Археологическая разведка на территории земельного участка, отводимого под объект: «Реконструкция участка МН «Куйбышев-Унеча-Мозырь-1» 1215-1275 км. 2 очередь, 1218-1226 км. (03-ТПР-001-027509)», расположенного по адресу: Брянская область, Почепский район. Шурф 21. Контрольный прокоп. Вид с В.



Рис. 187. Археологическая разведка на территории земельного участка, отводимого под объект: «Реконструкция участка МН «Куйбышев-Унеча-Мозырь-1» 1215-1275 км. 2 очередь, 1218-1226 км. (03-ТПР-001-027509)», расположенного по адресу: Брянская область, Почепский район. Шурф 21. Фото засыпанного шурфа. Вид с В.



Рис. 188. Археологическая разведка на территории земельного участка, отводимого под объект: «Реконструкция участка МН «Куйбышев-Унеча-Мозырь-1» 1215-1275 км. 2 очередь, 1218-1226 км. (03-ТПР-001-027509)», расположенного по адресу: Брянская область, Почепский район. Шурф 22. Фото места заложения. Вид с В.



Рис. 189. Археологическая разведка на территории земельного участка, отводимого под объект: «Реконструкция участка МН «Куйбышев-Унеча-Мозырь-1» 1215-1275 км. 2 очередь, 1218-1226 км. (03-ТПР-001-027509)», расположенного по адресу: Брянская область, Почепский район. Шурф 22. Фото выкопанного шурфа. Вид с В.



Рис. 190. Археологическая разведка на территории земельного участка, отводимого под объект: «Реконструкция участка МН «Куйбышев-Унеча-Мозырь-1» 1215-1275 км. 2 очередь, 1218-1226 км. (03-ТПР-001-027509)», расположенного по адресу: Брянская область, Почепский район. Шурф 22. Западный борт. Вид с В.



Рис. 191. Археологическая разведка на территории земельного участка, отводимого под объект: «Реконструкция участка МН «Куйбышев-Унеча-Мозырь-1» 1215-1275 км. 2 очередь, 1218-1226 км. (03-ТПР-001-027509)», расположенного по адресу: Брянская область, Почепский район. Шурф 22. Фото материка. Вид с В.



Рис. 192. Археологическая разведка на территории земельного участка, отводимого под объект: «Реконструкция участка МН «Куйбышев-Унеча-Мозырь-1» 1215-1275 км. 2 очередь, 1218-1226 км. (03-ТПР-001-027509)», расположенного по адресу: Брянская область, Почепский район. Шурф 22. Контрольный прокоп. Вид с В.



Рис. 193. Археологическая разведка на территории земельного участка, отводимого под объект: «Реконструкция участка МН «Куйбышев-Унеча-Мозырь-1» 1215-1275 км. 2 очередь, 1218-1226 км. (03-ТПР-001-027509)», расположенного по адресу: Брянская область, Почепский район. Шурф22.Фото засыпанного шурфа. Вид с В.



Рис. 194. Археологическая разведка на территории земельного участка, отводимого под объект: «Реконструкция участка МН «Куйбышев-Унеча-Мозырь-1» 1215-1275 км. 2 очередь, 1218-1226 км. (03-ТПР-001-027509)», расположенного по адресу: Брянская область, Почепский район. Шурф 23. Фото места заложения. Вид с В.



Рис. 195. Археологическая разведка на территории земельного участка, отводимого под объект: «Реконструкция участка МН «Куйбышев-Унеча-Мозырь-1» 1215-1275 км. 2 очередь, 1218-1226 км. (03-ТПР-001-027509)», расположенного по адресу: Брянская область, Почепский район. Шурф 23. Фото выкопанного шурфа. Вид с В.



Рис. 196. Археологическая разведка на территории земельного участка, отводимого под объект: «Реконструкция участка МН «Куйбышев-Унеча-Мозырь-1» 1215-1275 км. 2 очередь, 1218-1226 км. (03-ТПР-001-027509)», расположенного по адресу: Брянская область, Почепский район. Шурф 23. Западный борт. Вид с В.



Рис. 197. Археологическая разведка на территории земельного участка, отводимого под объект: «Реконструкция участка МН «Куйбышев-Унеча-Мозырь-1» 1215-1275 км. 2 очередь, 1218-1226 км. (03-ТПР-001-027509)», расположенного по адресу: Брянская область, Почепский район. Шурф 23. Фото материка. Вид с В.



Рис. 198. Археологическая разведка на территории земельного участка, отводимого под объект: «Реконструкция участка МН «Куйбышев-Унеча-Мозырь-1» 1215-1275 км. 2 очередь, 1218-1226 км. (03-ТПР-001-027509)», расположенного по адресу: Брянская область, Почепский район. Шурф 23. Контрольный прокоп. Вид с В.



Рис. 199. Археологическая разведка на территории земельного участка, отводимого под объект: «Реконструкция участка МН «Куйбышев-Унеча-Мозырь-1» 1215-1275 км. 2 очередь, 1218-1226 км. (03-ТПР-001-027509)», расположенного по адресу: Брянская область, Почепский район. Шурф 23. Фото засыпанного шурфа. Вид с В.



Рис. 200. Археологическая разведка на территории земельного участка, отводимого под объект: «Реконструкция участка МН «Куйбышев-Унеча-Мозырь-1» 1215-1275 км. 2 очередь, 1218-1226 км. (03-ТПР-001-027509)», расположенного по адресу: Брянская область, Почепский район. Шурф 24. Фото места заложения. Вид с В.



Рис. 201. Археологическая разведка на территории земельного участка, отводимого под объект: «Реконструкция участка МН «Куйбышев-Унеча-Мозырь-1» 1215-1275 км. 2 очередь, 1218-1226 км. (03-ТПР-001-027509)», расположенного по адресу: Брянская область, Почепский район. Шурф 24. Фото выкопанного шурфа. Вид с В.



Рис. 202. Археологическая разведка на территории земельного участка, отводимого под объект: «Реконструкция участка МН «Куйбышев-Унеча-Мозырь-1» 1215-1275 км. 2 очередь, 1218-1226 км. (03-ТПР-001-027509)», расположенного по адресу: Брянская область, Почепский район. Шурф 24. Западный борт. Вид с В.



Рис. 203. Археологическая разведка на территории земельного участка, отводимого под объект: «Реконструкция участка МН «Куйбышев-Унеча-Мозырь-1» 1215-1275 км. 2 очередь, 1218-1226 км. (03-ТПР-001-027509)», расположенного по адресу: Брянская область, Почепский район. Шурф 24. Фото материка. Вид с В.



Рис. 204. Археологическая разведка на территории земельного участка, отводимого под объект: «Реконструкция участка МН «Куйбышев-Унеча-Мозырь-1» 1215-1275 км. 2 очередь, 1218-1226 км. (03-ТПР-001-027509)», расположенного по адресу: Брянская область, Почепский район. Шурф 24. Контрольный прокоп. Вид с В.



Рис. 205. Археологическая разведка на территории земельного участка, отводимого под объект: «Реконструкция участка МН «Куйбышев-Унеча-Мозырь-1» 1215-1275 км. 2 очередь, 1218-1226 км. (03-ТПР-001-027509)», расположенного по адресу: Брянская область, Почепский район. Шурф 24. Фото засыпанного шурфа. Вид с В.



Рис. 206. Археологическая разведка на территории земельного участка, отводимого под объект: «Реконструкция участка МН «Куйбышев-Унеча-Мозырь-1» 1215-1275 км. 2 очередь, 1218-1226 км. (03-ТПР-001-027509)», расположенного по адресу: Брянская область, Почепский район. Шурф 25. Фото места заложения. Вид с В.



Рис. 207. Археологическая разведка на территории земельного участка, отводимого под объект: «Реконструкция участка МН «Куйбышев-Унеча-Мозырь-1» 1215-1275 км. 2 очередь, 1218-1226 км. (03-ТПР-001-027509)», расположенного по адресу: Брянская область, Почепский район. Шурф 25. Фото выкопанного шурфа. Вид с В.



Рис. 208. Археологическая разведка на территории земельного участка, отводимого под объект: «Реконструкция участка МН «Куйбышев-Унеча-Мозырь-1» 1215-1275 км. 2 очередь, 1218-1226 км. (03-ТПР-001-027509)», расположенного по адресу: Брянская область, Почепский район. Шурф 25. Западный борт. Вид с В.



Рис. 209. Археологическая разведка на территории земельного участка, отводимого под объект: «Реконструкция участка МН «Куйбышев-Унеча-Мозырь-1» 1215-1275 км. 2 очередь, 1218-1226 км. (03-ТПР-001-027509)», расположенного по адресу: Брянская область, Почепский район. Шурф 25. Фото материка. Вид с В.



Рис. 210. Археологическая разведка на территории земельного участка, отводимого под объект: «Реконструкция участка МН «Куйбышев-Унеча-Мозырь-1» 1215-1275 км. 2 очередь, 1218-1226 км. (03-ТПР-001-027509)», расположенного по адресу: Брянская область, Почепский район. Шурф 25. Контрольный прокоп. Вид с В.



Рис. 211. Археологическая разведка на территории земельного участка, отводимого под объект: «Реконструкция участка МН «Куйбышев-Унеча-Мозырь-1» 1215-1275 км. 2 очередь, 1218-1226 км. (03-ТПР-001-027509)», расположенного по адресу: Брянская область, Почепский район. Шурф 25. Фото засыпанного шурфа. Вид с Ю.



Рис. 212. Археологическая разведка на территории земельного участка, отводимого под объект: «Реконструкция участка МН «Куйбышев-Унеча-Мозырь-1» 1215-1275 км. 2 очередь, 1218-1226 км. (03-ТПР-001-027509)», расположенного по адресу: Брянская область, Почепский район. Шурф 26. Фото места заложения. Вид с В.



Рис. 213. Археологическая разведка на территории земельного участка, отводимого под объект: «Реконструкция участка МН «Куйбышев-Унеча-Мозырь-1» 1215-1275 км. 2 очередь, 1218-1226 км. (03-ТПР-001-027509)», расположенного по адресу: Брянская область, Почепский район. Шурф 26. Процесс снятия 1-го пласта. Вид с Ю.



Рис. 214. Археологическая разведка на территории земельного участка, отводимого под объект: «Реконструкция участка МН «Куйбышев-Унеча-Мозырь-1» 1215-1275 км. 2 очередь, 1218-1226 км. (03-ТПР-001-027509)», расположенного по адресу: Брянская область, Почепский район. Шурф 26. Фото выкопанного шурфа. Вид с В.



Рис. 215. Археологическая разведка на территории земельного участка, отводимого под объект: «Реконструкция участка МН «Куйбышев-Унеча-Мозырь-1» 1215-1275 км. 2 очередь, 1218-1226 км. (03-ТПР-001-027509)», расположенного по адресу: Брянская область, Почепский район. Шурф 26. Западный борт. Вид с В.



Рис. 216. Археологическая разведка на территории земельного участка, отводимого под объект: «Реконструкция участка МН «Куйбышев-Унеча-Мозырь-1» 1215-1275 км. 2 очередь, 1218-1226 км. (03-ТПР-001-027509)», расположенного по адресу: Брянская область, Почепский район. Шурф 26. Контрольный прокоп по всей площади шурфа. Вид с В.



Рис. 217. Археологическая разведка на территории земельного участка, отводимого под объект: «Реконструкция участка МН «Куйбышев-Унеча-Мозырь-1» 1215-1275 км. 2 очередь, 1218-1226 км. (03-ТПР-001-027509)», расположенного по адресу: Брянская область, Почепский район. Шурф 26. Фото засыпанного шурфа. Вид с В.



Рис. 218. Археологическая разведка на территории земельного участка, отводимого под объект: «Реконструкция участка МН «Куйбышев-Унеча-Мозырь-1» 1215-1275 км. 2 очередь, 1218-1226 км. (03-ТПР-001-027509)», расположенного по адресу: Брянская область, Почепский район. Шурф 27. Фото места заложения. Вид с В.



Рис. 219. Археологическая разведка на территории земельного участка, отводимого под объект: «Реконструкция участка МН «Куйбышев-Унеча-Мозырь-1» 1215-1275 км. 2 очередь, 1218-1226 км. (03-ТПР-001-027509)», расположенного по адресу: Брянская область, Почепский район. Шурф 27. Фото выкопанного шурфа. Вид с В.



Рис. 220. Археологическая разведка на территории земельного участка, отводимого под объект: «Реконструкция участка МН «Куйбышев-Унеча-Мозырь-1» 1215-1275 км. 2 очередь, 1218-1226 км. (03-ТПР-001-027509)», расположенного по адресу: Брянская область, Почепский район. Шурф 27. Западный борт. Вид с В.



Рис. 221. Археологическая разведка на территории земельного участка, отводимого под объект: «Реконструкция участка МН «Куйбышев-Унеча-Мозырь-1» 1215-1275 км. 2 очередь, 1218-1226 км. (03-ТПР-001-027509)», расположенного по адресу: Брянская область, Почепский район. Шурф 27. Фото материка. Вид с В.



Рис. 222. Археологическая разведка на территории земельного участка, отводимого под объект: «Реконструкция участка МН «Куйбышев-Унеча-Мозырь-1» 1215-1275 км. 2 очередь, 1218-1226 км. (03-ТПР-001-027509)», расположенного по адресу: Брянская область, Почепский район. Шурф 27. Контрольный прокоп. Вид с В.



Рис. 223. Археологическая разведка на территории земельного участка, отводимого под объект: «Реконструкция участка МН «Куйбышев-Унеча-Мозырь-1» 1215-1275 км. 2 очередь, 1218-1226 км. (03-ТПР-001-027509)», расположенного по адресу: Брянская область, Почепский район. Шурф 27. Фото засыпанного шурфа. Вид с В.



Рис. 224. Археологическая разведка на территории земельного участка, отводимого под объект: «Реконструкция участка МН «Куйбышев-Унеча-Мозырь-1» 1215-1275 км. 2 очередь, 1218-1226 км. (03-ТПР-001-027509)», расположенного по адресу: Брянская область, Почепский район. Шурф 28. Фото места заложения. Вид с В.



Рис. 225. Археологическая разведка на территории земельного участка, отводимого под объект: «Реконструкция участка МН «Куйбышев-Унеча-Мозырь-1» 1215-1275 км. 2 очередь, 1218-1226 км. (03-ТПР-001-027509)», расположенного по адресу: Брянская область, Почепский район. Шурф 28. Фото выкопанного шурфа. Вид с В.



Рис. 226. Археологическая разведка на территории земельного участка, отводимого под объект: «Реконструкция участка МН «Куйбышев-Унеча-Мозырь-1» 1215-1275 км. 2 очередь, 1218-1226 км. (03-ТПР-001-027509)», расположенного по адресу: Брянская область, Почепский район. Шурф 28. Западный борт. Вид с В.



Рис. 227. Археологическая разведка на территории земельного участка, отводимого под объект: «Реконструкция участка МН «Куйбышев-Унеча-Мозырь-1» 1215-1275 км. 2 очередь, 1218-1226 км. (03-ТПР-001-027509)», расположенного по адресу: Брянская область, Почепский район. Шурф 28. Фото материка. Вид с В.



Рис. 228. Археологическая разведка на территории земельного участка, отводимого под объект: «Реконструкция участка МН «Куйбышев-Унеча-Мозырь-1» 1215-1275 км. 2 очередь, 1218-1226 км. (03-ТПР-001-027509)», расположенного по адресу: Брянская область, Почепский район. Шурф 28. Контрольный прокоп. Вид с В.



Рис. 229. Археологическая разведка на территории земельного участка, отводимого под объект: «Реконструкция участка МН «Куйбышев-Унеча-Мозырь-1» 1215-1275 км. 2 очередь, 1218-1226 км. (03-ТПР-001-027509)», расположенного по адресу: Брянская область, Почепский район. Шурф 28. Фото засыпанного шурфа. Вид с В.



Рис. 230. Археологическая разведка на территории земельного участка, отводимого под объект: «Реконструкция участка МН «Куйбышев-Унеча-Мозырь-1» 1215-1275 км. 2 очередь, 1218-1226 км. (03-ТПР-001-027509)», расположенного по адресу: Брянская область, Почепский район. Шурф 29. Фото места заложения. Вид с В.



Рис. 231. Археологическая разведка на территории земельного участка, отводимого под объект: «Реконструкция участка МН «Куйбышев-Унеча-Мозырь-1» 1215-1275 км. 2 очередь, 1218-1226 км. (03-ТПР-001-027509)», расположенного по адресу: Брянская область, Почепский район. Шурф 29. Фото выкопанного шурфа. Вид с В.



Рис. 232. Археологическая разведка на территории земельного участка, отводимого под объект: «Реконструкция участка МН «Куйбышев-Унеча-Мозырь-1» 1215-1275 км. 2 очередь, 1218-1226 км. (03-ТПР-001-027509)», расположенного по адресу: Брянская область, Почепский район. Шурф 29. Западный борт с контрольным прокопом. Вид с В.



Рис. 233. Археологическая разведка на территории земельного участка, отводимого под объект: «Реконструкция участка МН «Куйбышев-Унеча-Мозырь-1» 1215-1275 км. 2 очередь, 1218-1226 км. (03-ТПР-001-027509)», расположенного по адресу: Брянская область, Почепский район. Шурф 29. Вид с Ю.



Рис. 234. Археологическая разведка на территории земельного участка, отводимого под объект: «Реконструкция участка МН «Куйбышев-Унеча-Мозырь-1» 1215-1275 км. 2 очередь, 1218-1226 км. (03-ТПР-001-027509)», расположенного по адресу: Брянская область, Почепский район. Шурф 29. Процесс засыпки. Вид с В.



Рис. 235. Археологическая разведка на территории земельного участка, отводимого под объект: «Реконструкция участка МН «Куйбышев-Унеча-Мозырь-1» 1215-1275 км. 2 очередь, 1218-1226 км. (03-ТПР-001-027509)», расположенного по адресу: Брянская область, Почепский район. Шурф 29. Фото засыпанного шурфа. Вид с В.



Рис. 236. Археологическая разведка на территории земельного участка, отводимого под объект: «Реконструкция участка МН «Куйбышев-Унеча-Мозырь-1» 1215-1275 км. 2 очередь, 1218-1226 км. (03-ТПР-001-027509)», расположенного по адресу: Брянская область, Почепский район. Шурф 30.Фото места заложения. Вид с В.



Рис. 237. Археологическая разведка на территории земельного участка, отводимого под объект: «Реконструкция участка МН «Куйбышев-Унеча-Мозырь-1» 1215-1275 км. 2 очередь, 1218-1226 км. (03-ТПР-001-027509)», расположенного по адресу: Брянская область, Почепский район. Шурф 30. Фото выкопанного шурфа. Вид с В.



Рис. 238. Археологическая разведка на территории земельного участка, отводимого под объект: «Реконструкция участка МН «Куйбышев-Унеча-Мозырь-1» 1215-1275 км. 2 очередь, 1218-1226 км. (03-ТПР-001-027509)», расположенного по адресу: Брянская область, Почепский район. Шурф 30. Западный борт. Вид с В.



Рис. 239. Археологическая разведка на территории земельного участка, отводимого под объект: «Реконструкция участка МН «Куйбышев-Унеча-Мозырь-1» 1215-1275 км. 2 очередь, 1218-1226 км. (03-ТПР-001-027509)», расположенного по адресу: Брянская область, Почепский район. Шурф 30. Фото материка. Вид сверху.



Рис. 240. Археологическая разведка на территории земельного участка, отводимого под объект: «Реконструкция участка МН «Куйбышев-Унеча-Мозырь-1» 1215-1275 км. 2 очередь, 1218-1226 км. (03-ТПР-001-027509)», расположенного по адресу: Брянская область, Почепский район. Шурф 30. Контрольный прокоп. Вид с В.



Рис. 241. Археологическая разведка на территории земельного участка, отводимого под объект: «Реконструкция участка МН «Куйбышев-Унеча-Мозырь-1» 1215-1275 км. 2 очередь, 1218-1226 км. (03-ТПР-001-027509)», расположенного по адресу: Брянская область, Почепский район. Шурф 30. Фото засыпанного шурфа. Вид с В.



Рис. 242. Археологическая разведка на территории земельного участка, отводимого под объект: «Реконструкция участка МН «Куйбышев-Унеча-Мозырь-1» 1215-1275 км. 2 очередь, 1218-1226 км. (03-ТПР-001-027509)», расположенного по адресу: Брянская область, Почепский район. Шурф 31. Фото места заложения. Вид с В.



Рис. 243. Археологическая разведка на территории земельного участка, отводимого под объект: «Реконструкция участка МН «Куйбышев-Унеча-Мозырь-1» 1215-1275 км. 2 очередь, 1218-1226 км. (03-ТПР-001-027509)», расположенного по адресу: Брянская область, Почепский район. Шурф 31. Фото выкопанного шурфа. Вид с В.



Рис. 244. Археологическая разведка на территории земельного участка, отводимого под объект: «Реконструкция участка МН «Куйбышев-Унеча-Мозырь-1» 1215-1275 км. 2 очередь, 1218-1226 км. (03-ТПР-001-027509)», расположенного по адресу: Брянская область, Почепский район. Шурф 31. Западный борт. Вид с В.



Рис. 245. Археологическая разведка на территории земельного участка, отводимого под объект: «Реконструкция участка МН «Куйбышев-Унеча-Мозырь-1» 1215-1275 км. 2 очередь, 1218-1226 км. (03-ТПР-001-027509)», расположенного по адресу: Брянская область, Почепский район. Шурф 31. Фото материка. Вид сверху.



Рис. 246. Археологическая разведка на территории земельного участка, отводимого под объект: «Реконструкция участка МН «Куйбышев-Унеча-Мозырь-1» 1215-1275 км. 2 очередь, 1218-1226 км. (03-ТПР-001-027509)», расположенного по адресу: Брянская область, Почепский район. Шурф 31. Контрольный прокоп. Вид с В.



Рис. 247. Археологическая разведка на территории земельного участка, отводимого под объект: «Реконструкция участка МН «Куйбышев-Унеча-Мозырь-1» 1215-1275 км. 2 очередь, 1218-1226 км. (03-ТПР-001-027509)», расположенного по адресу: Брянская область, Почепский район. Шурф 31. Фото засыпанного шурфа. Вид с В.



Рис. 248. Археологическая разведка на территории земельного участка, отводимого под объект: «Реконструкция участка МН «Куйбышев-Унеча-Мозырь-1» 1215-1275 км. 2 очередь, 1218-1226 км. (03-ТПР-001-027509)», расположенного по адресу: Брянская область, Почепский район. Шурф 32. Фото места заложения. Вид с В.



Рис. 249. Археологическая разведка на территории земельного участка, отводимого под объект: «Реконструкция участка МН «Куйбышев-Унеча-Мозырь-1» 1215-1275 км. 2 очередь, 1218-1226 км. (03-ТПР-001-027509)», расположенного по адресу: Брянская область, Почепский район. Шурф 32. Фото выкопанного шурфа. Вид с В.



Рис. 250. Археологическая разведка на территории земельного участка, отводимого под объект: «Реконструкция участка МН «Куйбышев-Унеча-Мозырь-1» 1215-1275 км. 2 очередь, 1218-1226 км. (03-ТПР-001-027509)», расположенного по адресу: Брянская область, Почепский район. Шурф 32. Западный борт. Вид с В.



Рис. 251. Археологическая разведка на территории земельного участка, отводимого под объект: «Реконструкция участка МН «Куйбышев-Унеча-Мозырь-1» 1215-1275 км. 2 очередь, 1218-1226 км. (03-ТПР-001-027509)», расположенного по адресу: Брянская область, Почепский район. Шурф 32. Фото материка. Вид сверху.



Рис. 252. Археологическая разведка на территории земельного участка, отводимого под объект: «Реконструкция участка МН «Куйбышев-Унеча-Мозырь-1» 1215-1275 км. 2 очередь, 1218-1226 км. (03-ТПР-001-027509)», расположенного по адресу: Брянская область, Почепский район. Шурф 32. Контрольный прокоп. Вид с В.



Рис. 253. Археологическая разведка на территории земельного участка, отводимого под объект: «Реконструкция участка МН «Куйбышев-Унеча-Мозырь-1» 1215-1275 км. 2 очередь, 1218-1226 км. (03-ТПР-001-027509)», расположенного по адресу: Брянская область, Почепский район. Шурф 32. Фото засыпанного шурфа. Вид с Ю.



Рис. 254. Археологическая разведка на территории земельного участка, отводимого под объект: «Реконструкция участка МН «Куйбышев-Унеча-Мозырь-1» 1215-1275 км. 2 очередь, 1218-1226 км. (03-ТПР-001-027509)», расположенного по адресу: Брянская область, Почепский район. Шурф 33. Фото места заложения. Вид с В.



Рис. 255. Археологическая разведка на территории земельного участка, отводимого под объект: «Реконструкция участка МН «Куйбышев-Унеча-Мозырь-1» 1215-1275 км. 2 очередь, 1218-1226 км. (03-ТПР-001-027509)», расположенного по адресу: Брянская область, Почепский район. Шурф 33. Фото выкопанного шурфа. Вид с В.



Рис. 256. Археологическая разведка на территории земельного участка, отводимого под объект: «Реконструкция участка МН «Куйбышев-Унеча-Мозырь-1» 1215-1275 км. 2 очередь, 1218-1226 км. (03-ТПР-001-027509)», расположенного по адресу: Брянская область, Почепский район. Шурф 33. Западный борт. Вид с В.



Рис. 257. Археологическая разведка на территории земельного участка, отводимого под объект: «Реконструкция участка МН «Куйбышев-Унеча-Мозырь-1» 1215-1275 км. 2 очередь, 1218-1226 км. (03-ТПР-001-027509)», расположенного по адресу: Брянская область, Почепский район. Шурф 33. Фото материка. Вид с В.



Рис. 258. Археологическая разведка на территории земельного участка, отводимого под объект: «Реконструкция участка МН «Куйбышев-Унеча-Мозырь-1» 1215-1275 км. 2 очередь, 1218-1226 км. (03-ТПР-001-027509)», расположенного по адресу: Брянская область, Почепский район. Шурф 33. Контрольный прокоп. Вид с В.



Рис. 259. Археологическая разведка на территории земельного участка, отводимого под объект: «Реконструкция участка МН «Куйбышев-Унеча-Мозырь-1» 1215-1275 км. 2 очередь, 1218-1226 км. (03-ТПР-001-027509)», расположенного по адресу: Брянская область, Почепский район. Шурф 33. Фото засыпанного шурфа. Вид с В.



Рис. 260. Археологическая разведка на территории земельного участка, отводимого под объект: «Реконструкция участка МН «Куйбышев-Унеча-Мозырь-1» 1215-1275 км. 2 очередь, 1218-1226 км. (03-ТПР-001-027509)», расположенного по адресу: Брянская область, Почепский район. Шурф 34. Фото места заложения. Вид с В.



Рис. 261. Археологическая разведка на территории земельного участка, отводимого под объект: «Реконструкция участка МН «Куйбышев-Унеча-Мозырь-1» 1215-1275 км. 2 очередь, 1218-1226 км. (03-ТПР-001-027509)», расположенного по адресу: Брянская область, Почепский район. Шурф 34. Фото выкопанного шурфа. Вид с В.



Рис. 262. Археологическая разведка на территории земельного участка, отводимого под объект: «Реконструкция участка МН «Куйбышев-Унеча-Мозырь-1» 1215-1275 км. 2 очередь, 1218-1226 км. (03-ТПР-001-027509)», расположенного по адресу: Брянская область, Почепский район. Шурф 34. Западный борт. Вид с В.



Рис. 263. Археологическая разведка на территории земельного участка, отводимого под объект: «Реконструкция участка МН «Куйбышев-Унеча-Мозырь-1» 1215-1275 км. 2 очередь, 1218-1226 км. (03-ТПР-001-027509)», расположенного по адресу: Брянская область, Почепский район. Шурф 34. Фото материка. Вид с В.



Рис. 264. Археологическая разведка на территории земельного участка, отводимого под объект: «Реконструкция участка МН «Куйбышев-Унеча-Мозырь-1» 1215-1275 км. 2 очередь, 1218-1226 км. (03-ТПР-001-027509)», расположенного по адресу: Брянская область, Почепский район. Шурф 34. Контрольный прокоп. Вид с В.



Рис. 265. Археологическая разведка на территории земельного участка, отводимого под объект: «Реконструкция участка МН «Куйбышев-Унеча-Мозырь-1» 1215-1275 км. 2 очередь, 1218-1226 км. (03-ТПР-001-027509)», расположенного по адресу: Брянская область, Почепский район. Шурф 34. Фото засыпанного шурфа. Вид с В.



Рис. 266. Археологическая разведка на территории земельного участка, отводимого под объект: «Реконструкция участка МН «Куйбышев-Унеча-Мозырь-1» 1215-1275 км. 2 очередь, 1218-1226 км. (03-ТПР-001-027509)», расположенного по адресу: Брянская область, Почепский район. Шурф 35. Фото места заложения. Вид с В.



Рис. 267. Археологическая разведка на территории земельного участка, отводимого под объект: «Реконструкция участка МН «Куйбышев-Унеча-Мозырь-1» 1215-1275 км. 2 очередь, 1218-1226 км. (03-ТПР-001-027509)», расположенного по адресу: Брянская область, Почепский район. Шурф 35. Фото выкопанного шурфа. Вид с В.



Рис. 268. Археологическая разведка на территории земельного участка, отводимого под объект: «Реконструкция участка МН «Куйбышев-Унеча-Мозырь-1» 1215-1275 км. 2 очередь, 1218-1226 км. (03-ТПР-001-027509)», расположенного по адресу: Брянская область, Почепский район. Шурф 35. Западный борт. Вид с В.



Рис. 269. Археологическая разведка на территории земельного участка, отводимого под объект: «Реконструкция участка МН «Куйбышев-Унеча-Мозырь-1» 1215-1275 км. 2 очередь, 1218-1226 км. (03-ТПР-001-027509)», расположенного по адресу: Брянская область, Почепский район. Шурф 35. Фото материка. Вид с Ю.



Рис. 270. Археологическая разведка на территории земельного участка, отводимого под объект: «Реконструкция участка МН «Куйбышев-Унеча-Мозырь-1» 1215-1275 км. 2 очередь, 1218-1226 км. (03-ТПР-001-027509)», расположенного по адресу: Брянская область, Почепский район. Шурф 35. Контрольный прокоп. Вид с В.



Рис. 271. Археологическая разведка на территории земельного участка, отводимого под объект: «Реконструкция участка МН «Куйбышев-Унеча-Мозырь-1» 1215-1275 км. 2 очередь, 1218-1226 км. (03-ТПР-001-027509)», расположенного по адресу: Брянская область, Почепский район. Шурф 35. Фото засыпанного шурфа. Вид с В.



Рис. 272. Археологическая разведка на территории земельного участка, отводимого под объект: «Реконструкция участка МН «Куйбышев-Унеча-Мозырь-1» 1215-1275 км. 2 очередь, 1218-1226 км. (03-ТПР-001-027509)», расположенного по адресу: Брянская область, Почепский район. Шурф 36. Фото места заложения. Вид с В.



Рис. 273. Археологическая разведка на территории земельного участка, отводимого под объект: «Реконструкция участка МН «Куйбышев-Унеча-Мозырь-1» 1215-1275 км. 2 очередь, 1218-1226 км. (03-ТПР-001-027509)», расположенного по адресу: Брянская область, Почепский район. Шурф 36. Фото выкопанного шурфа. Вид с В.



Рис. 274. Археологическая разведка на территории земельного участка, отводимого под объект: «Реконструкция участка МН «Куйбышев-Унеча-Мозырь-1» 1215-1275 км. 2 очередь, 1218-1226 км. (03-ТПР-001-027509)», расположенного по адресу: Брянская область, Почепский район. Шурф 36. Западный борт. Вид с В.



Рис. 275. Археологическая разведка на территории земельного участка, отводимого под объект: «Реконструкция участка МН «Куйбышев-Унеча-Мозырь-1» 1215-1275 км. 2 очередь, 1218-1226 км. (03-ТПР-001-027509)», расположенного по адресу: Брянская область, Почепский район. Шурф 36. Фото материка. Вид сверху.



Рис. 276. Археологическая разведка на территории земельного участка, отводимого под объект: «Реконструкция участка МН «Куйбышев-Унеча-Мозырь-1» 1215-1275 км. 2 очередь, 1218-1226 км. (03-ТПР-001-027509)», расположенного по адресу: Брянская область, Почепский район. Шурф 36. Контрольный прокоп. Вид с В.



Рис. 277. Археологическая разведка на территории земельного участка, отводимого под объект: «Реконструкция участка МН «Куйбышев-Унеча-Мозырь-1» 1215-1275 км. 2 очередь, 1218-1226 км. (03-ТПР-001-027509)», расположенного по адресу: Брянская область, Почепский район. Шурф 36. Фото засыпанного шурфа. Вид с В.



Рис. 278. Археологическая разведка на территории земельного участка, отводимого под объект: «Реконструкция участка МН «Куйбышев-Унеча-Мозырь-1» 1215-1275 км. 2 очередь, 1218-1226 км. (03-ТПР-001-027509)», расположенного по адресу: Брянская область, Почепский район. Шурф 37. Фото места заложения. Вид с З.



Рис. 279. Археологическая разведка на территории земельного участка, отводимого под объект: «Реконструкция участка МН «Куйбышев-Унеча-Мозырь-1» 1215-1275 км. 2 очередь, 1218-1226 км. (03-ТПР-001-027509)», расположенного по адресу: Брянская область, Почепский район. Шурф 37. Фото выкопанного шурфа. Вид с З.



Рис. 280. Археологическая разведка на территории земельного участка, отводимого под объект: «Реконструкция участка МН «Куйбышев-Унеча-Мозырь-1» 1215-1275 км. 2 очередь, 1218-1226 км. (03-ТПР-001-027509)», расположенного по адресу: Брянская область, Почепский район. Шурф 37. Восточный борт. Вид с З.



Рис. 281. Археологическая разведка на территории земельного участка, отводимого под объект: «Реконструкция участка МН «Куйбышев-Унеча-Мозырь-1» 1215-1275 км. 2 очередь, 1218-1226 км. (03-ТПР-001-027509)», расположенного по адресу: Брянская область, Почепский район. Шурф 38. Фото материка. Вид с З.



Рис. 282. Археологическая разведка на территории земельного участка, отводимого под объект: «Реконструкция участка МН «Куйбышев-Унеча-Мозырь-1» 1215-1275 км. 2 очередь, 1218-1226 км. (03-ТПР-001-027509)», расположенного по адресу: Брянская область, Почепский район. Шурф 37. Контрольный прокоп. Вид с З.



Рис. 283. Археологическая разведка на территории земельного участка, отводимого под объект: «Реконструкция участка МН «Куйбышев-Унеча-Мозырь-1» 1215-1275 км. 2 очередь, 1218-1226 км. (03-ТПР-001-027509)», расположенного по адресу: Брянская область, Почепский район. Шурф 38. Фото засыпанного шурфа. Вид с З.



Рис. 284. Археологическая разведка на территории земельного участка, отводимого под объект: «Реконструкция участка МН «Куйбышев-Унеча-Мозырь-1» 1215-1275 км. 2 очередь 1218-1226 км. (03-ТПР-001-027509)», расположенного по адресу: Брянская область Почепский район. Шурф 38. Фото места заложения. Вид с В.



Рис. 285. Археологическая разведка на территории земельного участка, отводимого под объект: «Реконструкция участка МН «Куйбышев-Унеча-Мозырь-1» 1215-1275 км. 2 очередь, 1218-1226 км. (03-ТПР-001-027509)», расположенного по адресу: Брянская область, Почепский район. Шурф 38. Фото выкопанного шурфа. Вид с В.



Рис. 286. Археологическая разведка на территории земельного участка, отводимого под объект: «Реконструкция участка МН «Куйбышев-Унеча-Мозырь-1» 1215-1275 км. 2 очередь, 1218-1226 км. (03-ТПР-001-027509)», расположенного по адресу: Брянская область, Почепский район. Шурф 38. Западный борт. Вид с В.



Рис. 287. Археологическая разведка на территории земельного участка, отводимого под объект: «Реконструкция участка МН «Куйбышев-Унеча-Мозырь-1» 1215-1275 км. 2 очередь, 1218-1226 км. (03-ТПР-001-027509)», расположенного по адресу: Брянская область, Почепский район. Шурф 1. Фото материка. Вид сверху.



Рис. 288. Археологическая разведка на территории земельного участка, отводимого под объект: «Реконструкция участка МН «Куйбышев-Унеча-Мозырь-1» 1215-1275 км. 2 очередь, 1218-1226 км. (03-ТПР-001-027509)», расположенного по адресу: Брянская область, Почепский район. Шурф 38. Контрольный прокоп. Вид с В.



Рис. 289. Археологическая разведка на территории земельного участка, отводимого под объект: «Реконструкция участка МН «Куйбышев-Унеча-Мозырь-1» 1215-1275 км. 2 очередь, 1218-1226 км. (03-ТПР-001-027509)», расположенного по адресу: Брянская область, Почепский район. Шурф 38. Фото засыпанного шурфа. Вид с В.



Рис. 290. Археологическая разведка на территории земельного участка, отводимого под объект: «Реконструкция участка МН «Куйбышев-Унеча-Мозырь-1» 1215-1275 км. 2 очередь, 1218-1226 км. (03-ТПР-001-027509)», расположенного по адресу: Брянская область, Почепский район. Шурф 39. Фото места заложения. Вид с В.



Рис. 291. Археологическая разведка на территории земельного участка, отводимого под объект: «Реконструкция участка МН «Куйбышев-Унеча-Мозырь-1» 1215-1275 км. 2 очередь, 1218-1226 км. (03-ТПР-001-027509)», расположенного по адресу: Брянская область, Почепский район. Шурф 39. Фото выкопанного шурфа. Вид с В.



Рис. 292. Археологическая разведка на территории земельного участка, отводимого под объект: «Реконструкция участка МН «Куйбышев-Унеча-Мозырь-1» 1215-1275 км. 2 очередь, 1218-1226 км. (03-ТПР-001-027509)», расположенного по адресу: Брянская область, Почепский район. Шурф 39. Западный борт. Вид с В.



Рис. 293. Археологическая разведка на территории земельного участка, отводимого под объект: «Реконструкция участка МН «Куйбышев-Унеча-Мозырь-1» 1215-1275 км. 2 очередь, 1218-1226 км. (03-ТПР-001-027509)», расположенного по адресу: Брянская область, Почепский район. Шурф 39. Фото материка. Вид сверху.



Рис. 294. Археологическая разведка на территории земельного участка, отводимого под объект: «Реконструкция участка МН «Куйбышев-Унеча-Мозырь-1» 1215-1275 км. 2 очередь, 1218-1226 км. (03-ТПР-001-027509)», расположенного по адресу: Брянская область, Почепский район. Шурф 39. Контрольный прокоп. Вид с В.



Рис. 295. Археологическая разведка на территории земельного участка, отводимого под объект: «Реконструкция участка МН «Куйбышев-Унеча-Мозырь-1» 1215-1275 км. 2 очередь, 1218-1226 км. (03-ТПР-001-027509)», расположенного по адресу: Брянская область, Почепский район. Шурф 39. Фото засыпанного шурфа. Вид с В.



Рис. 296. Археологическая разведка на территории земельного участка, отводимого под объект: «Реконструкция участка МН «Куйбышев-Унеча-Мозырь-1» 1215-1275 км. 2 очередь 1218-1226 км. (03-ТПР-001-027509)», расположенного по адресу: Брянская область Почепский район. Шурф 40. Фото места заложения. Вид с В.



Рис. 297. Археологическая разведка на территории земельного участка, отводимого под объект: «Реконструкция участка МН «Куйбышев-Унеча-Мозырь-1» 1215-1275 км. 2 очередь, 1218-1226 км. (03-ТПР-001-027509)», расположенного по адресу: Брянская область, Почепский район. Шурф 40. Фото выкопанного шурфа. Вид с В.



Рис. 298. Археологическая разведка на территории земельного участка, отводимого под объект: «Реконструкция участка МН «Куйбышев-Унеча-Мозырь-1» 1215-1275 км. 2 очередь, 1218-1226 км. (03-ТПР-001-027509)», расположенного по адресу: Брянская область, Почепский район. Шурф 40. Западный борт. Вид с В.



Рис. 299. Археологическая разведка на территории земельного участка, отводимого под объект: «Реконструкция участка МН «Куйбышев-Унеча-Мозырь-1» 1215-1275 км. 2 очередь, 1218-1226 км. (03-ТПР-001-027509)», расположенного по адресу: Брянская область, Почепский район. Шурф 40. Фото материка. Вид сверху.



Рис. 300. Археологическая разведка на территории земельного участка, отводимого под объект: «Реконструкция участка МН «Куйбышев-Унеча-Мозырь-1» 1215-1275 км. 2 очередь, 1218-1226 км. (03-ТПР-001-027509)», расположенного по адресу: Брянская область, Почепский район. Шурф 40. Контрольный прокоп. Вид с В.



Рис. 301. Археологическая разведка на территории земельного участка, отводимого под объект: «Реконструкция участка МН «Куйбышев-Унеча-Мозырь-1» 1215-1275 км. 2 очередь, 1218-1226 км. (03-ТПР-001-027509)», расположенного по адресу: Брянская область, Почепский район. Шурф 40. Фото засыпанного шурфа. Вид с В.



Рис. 302. Археологическая разведка на территории земельного участка, отводимого под объект: «Реконструкция участка МН «Куйбышев-Унеча-Мозырь-1» 1215-1275 км. 2 очередь, 1218-1226 км. (03-ТПР-001-027509)», расположенного по адресу: Брянская область, Почепский район. Шурф 41. Фото места заложения. Вид с С.



Рис. 303. Археологическая разведка на территории земельного участка, отводимого под объект: «Реконструкция участка МН «Куйбышев-Унеча-Мозырь-1» 1215-1275 км. 2 очередь, 1218-1226 км. (03-ТПР-001-027509)», расположенного по адресу: Брянская область, Почепский район. Шурф 41. Фото выкопанного шурфа. Вид с С.



Рис. 304. Археологическая разведка на территории земельного участка, отводимого под объект: «Реконструкция участка МН «Куйбышев-Унеча-Мозырь-1» 1215-1275 км. 2 очередь, 1218-1226 км. (03-ТПР-001-027509)», расположенного по адресу: Брянская область, Почепский район. Шурф 41. Южный борт с контрольным прокопом. Вид с В.



Рис. 305. Археологическая разведка на территории земельного участка, отводимого под объект: «Реконструкция участка МН «Куйбышев-Унеча-Мозырь-1» 1215-1275 км. 2 очередь, 1218-1226 км. (03-ТПР-001-027509)», расположенного по адресу: Брянская область, Почепский район. Шурф 41. Фото засыпанного шурфа. Вид с С.



Рис. 306. Археологическая разведка на территории земельного участка, отводимого под объект: «Реконструкция участка МН «Куйбышев-Унеча-Мозырь-1» 1215-1275 км. 2 очередь 1218-1226 км. (03-ТПР-001-027509)», расположенного по адресу: Брянская область, Почепский район. Шурф 42. Фото места заложения. Вид с Ю.



Рис. 307. Археологическая разведка на территории земельного участка, отводимого под объект: «Реконструкция участка МН «Куйбышев-Унеча-Мозырь-1» 1215-1275 км. 2 очередь, 1218-1226 км. (03-ТПР-001-027509)», расположенного по адресу: Брянская область, Почепский район. Шурф 42. Фото выкопанного шурфа. Вид с Ю.



Рис. 308. Археологическая разведка на территории земельного участка, отводимого под объект: «Реконструкция участка МН «Куйбышев-Унеча-Мозырь-1» 1215-1275 км. 2 очередь, 1218-1226 км. (03-ТПР-001-027509)», расположенного по адресу: Брянская область, Почепский район. Шурф 42. Северный борт. Вид с Ю.



Рис. 309. Археологическая разведка на территории земельного участка, отводимого под объект: «Реконструкция участка МН «Куйбышев-Унеча-Мозырь-1» 1215-1275 км. 2 очередь, 1218-1226 км. (03-ТПР-001-027509)», расположенного по адресу: Брянская область, Почепский район. Шурф 42. Фото материка. Вид с Ю.



Рис. 310. Археологическая разведка на территории земельного участка, отводимого под объект: «Реконструкция участка МН «Куйбышев-Унеча-Мозырь-1» 1215-1275 км. 2 очередь, 1218-1226 км. (03-ТПР-001-027509)», расположенного по адресу: Брянская область, Почепский район. Шурф 42. Контрольный прокоп. Вид с В.



Рис. 311. Археологическая разведка на территории земельного участка, отводимого под объект: «Реконструкция участка МН «Куйбышев-Унеча-Мозырь-1» 1215-1275 км. 2 очередь, 1218-1226 км. (03-ТПР-001-027509)», расположенного по адресу: Брянская область, Почепский район. Шурф 42. Фото засыпанного шурфа. Вид с Ю.



Рис. 312. Археологическая разведка на территории земельного участка, отводимого под объект: «Реконструкция участка МН «Куйбышев-Унеча-Мозырь-1» 1215-1275 км. 2 очередь, 1218-1226 км. (03-ТПР-001-027509)», расположенного по адресу: Брянская область, Почепский район. Шурф 43. Фото места заложения. Вид с З.



Рис. 313. Археологическая разведка на территории земельного участка, отводимого под объект: «Реконструкция участка МН «Куйбышев-Унеча-Мозырь-1» 1215-1275 км. 2 очередь, 1218-1226 км. (03-ТПР-001-027509)», расположенного по адресу: Брянская область, Почепский район. Шурф 43. Фото выкопанного шурфа. Вид с З.



Рис. 314. Археологическая разведка на территории земельного участка, отводимого под объект: «Реконструкция участка МН «Куйбышев-Унеча-Мозырь-1» 1215-1275 км. 2 очередь, 1218-1226 км. (03-ТПР-001-027509)», расположенного по адресу: Брянская область, Почепский район. Шурф 43. Западный борт. Вид с З.



Рис. 315. Археологическая разведка на территории земельного участка, отводимого под объект: «Реконструкция участка МН «Куйбышев-Унеча-Мозырь-1» 1215-1275 км. 2 очередь, 1218-1226 км. (03-ТПР-001-027509)», расположенного по адресу: Брянская область, Почепский район. Шурф 43. Фото засыпанного шурфа. Вид с З.



Рис. 316. Археологическая разведка на территории земельного участка, отводимого под объект: «Реконструкция участка МН «Куйбышев-Унеча-Мозырь-1» 1215-1275 км. 2 очередь 1218-1226 км. (03-ТПР-001-027509)», расположенного по адресу: Брянская область, Почепский район. Шурф 44. Фото места заложения. Вид с В.



Рис. 317. Археологическая разведка на территории земельного участка, отводимого под объект: «Реконструкция участка МН «Куйбышев-Унеча-Мозырь-1» 1215-1275 км. 2 очередь, 1218-1226 км. (03-ТПР-001-027509)», расположенного по адресу: Брянская область, Почепский район. Шурф 44. Фото выкопанного шурфа. Вид с В.



Рис. 318. Археологическая разведка на территории земельного участка, отводимого под объект: «Реконструкция участка МН «Куйбышев-Унеча-Мозырь-1» 1215-1275 км. 2 очередь, 1218-1226 км. (03-ТПР-001-027509)», расположенного по адресу: Брянская область, Почепский район. Шурф 44. Западный борт. Вид с В.



Рис. 319. Археологическая разведка на территории земельного участка, отводимого под объект: «Реконструкция участка МН «Куйбышев-Унеча-Мозырь-1» 1215-1275 км. 2 очередь, 1218-1226 км. (03-ТПР-001-027509)», расположенного по адресу: Брянская область, Почепский район. Шурф 44. Фото засыпанного шурфа. Вид с В.



Рис. 320. Археологическая разведка на территории земельного участка, отводимого под объект: «Реконструкция участка МН «Куйбышев-Унеча-Мозырь-1» 1215-1275 км. 2 очередь, 1218-1226 км. (03-ТПР-001-027509)», расположенного по адресу: Брянская область, Почепский район. Шурф 45. Фото места заложения. Вид с В.



Рис. 321. Археологическая разведка на территории земельного участка, отводимого под объект: «Реконструкция участка МН «Куйбышев-Унеча-Мозырь-1» 1215-1275 км. 2 очередь, 1218-1226 км. (03-ТПР-001-027509)», расположенного по адресу: Брянская область, Почепский район. Шурф 45. Фото выкопанного шурфа. Вид с В.



Рис. 322. Археологическая разведка на территории земельного участка, отводимого под объект: «Реконструкция участка МН «Куйбышев-Унеча-Мозырь-1» 1215-1275 км. 2 очередь, 1218-1226 км. (03-ТПР-001-027509)», расположенного по адресу: Брянская область, Почепский район. Шурф 45. Западный борт. Вид с В.



Рис. 323. Археологическая разведка на территории земельного участка, отводимого под объект: «Реконструкция участка МН «Куйбышев-Унеча-Мозырь-1» 1215-1275 км. 2 очередь, 1218-1226 км. (03-ТПР-001-027509)», расположенного по адресу: Брянская область, Почепский район. Шурф 45. Фото материка. Вид сверху.



Рис. 324. Археологическая разведка на территории земельного участка, отводимого под объект: «Реконструкция участка МН «Куйбышев-Унеча-Мозырь-1» 1215-1275 км. 2 очередь, 1218-1226 км. (03-ТПР-001-027509)», расположенного по адресу: Брянская область, Почепский район. Шурф 45. Контрольный прокоп. Вид с В.



Рис. 325. Археологическая разведка на территории земельного участка, отводимого под объект: «Реконструкция участка МН «Куйбышев-Унеча-Мозырь-1» 1215-1275 км. 2 очередь, 1218-1226 км. (03-ТПР-001-027509)», расположенного по адресу: Брянская область, Почепский район. Шурф 45. Фото засыпанного шурфа. Вид с В.



Рис. 326. Археологическая разведка на территории земельного участка, отводимого под объект: «Реконструкция участка МН «Куйбышев-Унеча-Мозырь-1» 1215-1275 км. 2 очередь, 1218-1226 км. (03-ТПР-001-027509)», расположенного по адресу: Брянская область, Почепский район. Шурф 46. Фото места заложения. Вид с В.



Рис. 327. Археологическая разведка на территории земельного участка, отводимого под объект: «Реконструкция участка МН «Куйбышев-Унеча-Мозырь-1» 1215-1275 км. 2 очередь, 1218-1226 км. (03-ТПР-001-027509)», расположенного по адресу: Брянская область, Почепский район. Шурф 46. Фото выкопанного шурфа. Вид с В.



Рис. 328. Археологическая разведка на территории земельного участка, отводимого под объект: «Реконструкция участка МН «Куйбышев-Унеча-Мозырь-1» 1215-1275 км. 2 очередь, 1218-1226 км. (03-ТПР-001-027509)», расположенного по адресу: Брянская область, Почепский район. Шурф 46. Западный борт. Вид с В.



Рис. 329. Археологическая разведка на территории земельного участка, отводимого под объект: «Реконструкция участка МН «Куйбышев-Унеча-Мозырь-1» 1215-1275 км. 2 очередь, 1218-1226 км. (03-ТПР-001-027509)», расположенного по адресу: Брянская область, Почепский район. Фото материка. Вид сверху.



Рис. 330. Археологическая разведка на территории земельного участка, отводимого под объект: «Реконструкция участка МН «Куйбышев-Унеча-Мозырь-1» 1215-1275 км. 2 очередь, 1218-1226 км. (03-ТПР-001-027509)», расположенного по адресу: Брянская область, Почепский район. Шурф 46. Контрольный прокоп. Вид с В.



Рис. 331. Археологическая разведка на территории земельного участка, отводимого под объект: «Реконструкция участка МН «Куйбышев-Унеча-Мозырь-1» 1215-1275 км. 2 очередь, 1218-1226 км. (03-ТПР-001-027509)», расположенного по адресу: Брянская область, Почепский район. Шурф 46. Фото засыпанного шурфа. Вид с В.



Рис. 332. Археологическая разведка на территории земельного участка, отводимого под объект: «Реконструкция участка МН «Куйбышев-Унеча-Мозырь-1» 1215-1275 км. 2 очередь, 1218-1226 км. (03-ТПР-001-027509)», расположенного по адресу: Брянская область, Почепский район. Шурф 47. Фото места заложения. Вид с В.



Рис. 333. Археологическая разведка на территории земельного участка, отводимого под объект: «Реконструкция участка МН «Куйбышев-Унеча-Мозырь-1» 1215-1275 км. 2 очередь, 1218-1226 км. (03-ТПР-001-027509)», расположенного по адресу: Брянская область, Почепский район. Шурф 47. Фото выкопанного шурфа. Вид с В.



Рис. 334. Археологическая разведка на территории земельного участка, отводимого под объект: «Реконструкция участка МН «Куйбышев-Унеча-Мозырь-1» 1215-1275 км. 2 очередь, 1218-1226 км. (03-ТПР-001-027509)», расположенного по адресу: Брянская область, Почепский район. Шурф 47. Западный борт. Вид с В.



Рис. 335. Археологическая разведка на территории земельного участка, отводимого под объект: «Реконструкция участка МН «Куйбышев-Унеча-Мозырь-1» 1215-1275 км. 2 очередь, 1218-1226 км. (03-ТПР-001-027509)», расположенного по адресу: Брянская область, Почепский район. Шурф 47. Фото засыпанного шурфа. Вид сверху.



Рис. 336. Археологическая разведка на территории земельного участка, отводимого под объект: «Реконструкция участка МН «Куйбышев-Унеча-Мозырь-1» 1215-1275 км. 2 очередь, 1218-1226 км. (03-ТПР-001-027509)», расположенного по адресу: Брянская область, Почепский район. Шурф 47. Контрольный прокоп. Вид с В.



Рис. 337. Археологическая разведка на территории земельного участка, отводимого под объект: «Реконструкция участка МН «Куйбышев-Унеча-Мозырь-1» 1215-1275 км. 2 очередь, 1218-1226 км. (03-ТПР-001-027509)», расположенного по адресу: Брянская область, Почепский район. Шурф 47. Фото засыпанного шурфа. Вид с В.



Рис. 338. Археологическая разведка на территории земельного участка, отводимого под объект: «Реконструкция участка МН «Куйбышев-Унеча-Мозырь-1» 1215-1275 км. 2 очередь 1218-1226 км. (03-ТПР-001-027509)», расположенного по адресу: Брянская область Почепский район. Шурф 48. Фото места заложения. Вид с З.



Рис. 339. Археологическая разведка на территории земельного участка, отводимого под объект: «Реконструкция участка МН «Куйбышев-Унеча-Мозырь-1» 1215-1275 км. 2 очередь, 1218-1226 км. (03-ТПР-001-027509)», расположенного по адресу: Брянская область, Почепский район. Шурф 48. Фото выкопанного шурфа. Вид с З.



Рис. 340. Археологическая разведка на территории земельного участка, отводимого под объект: «Реконструкция участка МН «Куйбышев-Унеча-Мозырь-1» 1215-1275 км. 2 очередь, 1218-1226 км. (03-ТПР-001-027509)», расположенного по адресу: Брянская область, Почепский район. Шурф 48. Восточный борт. Вид с З.



Рис. 341. Археологическая разведка на территории земельного участка, отводимого под объект: «Реконструкция участка МН «Куйбышев-Унеча-Мозырь-1» 1215-1275 км. 2 очередь, 1218-1226 км. (03-ТПР-001-027509)», расположенного по адресу: Брянская область, Почепский район. Шурф 48. материка. Вид с З.



Рис. 343. Археологическая разведка на территории земельного участка, отводимого под объект: «Реконструкция участка МН «Куйбышев-Унеча-Мозырь-1» 1215-1275 км. 2 очередь, 1218-1226 км. (03-ТПР-001-027509)», расположенного по адресу: Брянская область, Почепский район. Шурф 48. Контрольный прокоп. Вид с З.



Рис. 344. Археологическая разведка на территории земельного участка, отводимого под объект: «Реконструкция участка МН «Куйбышев-Унеча-Мозырь-1» 1215-1275 км. 2 очередь, 1218-1226 км. (03-ТПР-001-027509)», расположенного по адресу: Брянская область, Почепский район. Шурф 48. Фото засыпанного шурфа. Вид с З.



Рис. 345. Археологическая разведка на территории земельного участка, отводимого под объект: «Реконструкция участка МН «Куйбышев-Унеча-Мозырь-1» 1215-1275 км. 2 очередь, 1218-1226 км. (03-ТПР-001-027509)», расположенного по адресу: Брянская область, Почепский район. Шурф 49. Фото места заложения. Вид с В.



Рис. 346. Археологическая разведка на территории земельного участка, отводимого под объект: «Реконструкция участка МН «Куйбышев-Унеча-Мозырь-1» 1215-1275 км. 2 очередь, 1218-1226 км. (03-ТПР-001-027509)», расположенного по адресу: Брянская область, Почепский район. Шурф 49. Фото выкопанного шурфа. Вид с В.



Рис. 347. Археологическая разведка на территории земельного участка, отводимого под объект: «Реконструкция участка МН «Куйбышев-Унеча-Мозырь-1» 1215-1275 км. 2 очередь, 1218-1226 км. (03-ТПР-001-027509)», расположенного по адресу: Брянская область, Почепский район. Шурф 49. Западный борт. Вид с В.



Рис. 348. Археологическая разведка на территории земельного участка, отводимого под объект: «Реконструкция участка МН «Куйбышев-Унеча-Мозырь-1» 1215-1275 км. 2 очередь, 1218-1226 км. (03-ТПР-001-027509)», расположенного по адресу: Брянская область, Почепский район. Шурф 49. Фото материка. Вид с В.



Рис. 349. Археологическая разведка на территории земельного участка, отводимого под объект: «Реконструкция участка МН «Куйбышев-Унеча-Мозырь-1» 1215-1275 км. 2 очередь, 1218-1226 км. (03-ТПР-001-027509)», расположенного по адресу: Брянская область, Почепский район. Шурф 49. Контрольный прокоп. Вид с В.



Рис. 350. Археологическая разведка на территории земельного участка, отводимого под объект: «Реконструкция участка МН «Куйбышев-Унеча-Мозырь-1» 1215-1275 км. 2 очередь, 1218-1226 км. (03-ТПР-001-027509)», расположенного по адресу: Брянская область, Почепский район. Шурф 49. Фото засыпанного шурфа. Вид с В.



Рис. 351. Археологическая разведка на территории земельного участка, отводимого под объект: «Реконструкция участка МН «Куйбышев-Унеча-Мозырь-1» 1215-1275 км. 2 очередь 1218-1226 км. (03-ТПР-001-027509)», расположенного по адресу: Брянская область Почепский район. Шурф 50. Фото места заложения. Вид с З.



Рис. 352. Археологическая разведка на территории земельного участка, отводимого под объект: «Реконструкция участка МН «Куйбышев-Унеча-Мозырь-1» 1215-1275 км. 2 очередь, 1218-1226 км. (03-ТПР-001-027509)», расположенного по адресу: Брянская область, Почепский район. Шурф 50. Фото выкопанного шурфа. Вид с З.



Рис. 353. Археологическая разведка на территории земельного участка, отводимого под объект: «Реконструкция участка МН «Куйбышев-Унеча-Мозырь-1» 1215-1275 км. 2 очередь, 1218-1226 км. (03-ТПР-001-027509)», расположенного по адресу: Брянская область, Почепский район. Шурф 50. Восточный борт. Вид с З.



Рис. 354. Археологическая разведка на территории земельного участка, отводимого под объект: «Реконструкция участка МН «Куйбышев-Унеча-Мозырь-1» 1215-1275 км. 2 очередь, 1218-1226 км. (03-ТПР-001-027509)», расположенного по адресу: Брянская область, Почепский район. Шурф 50. Фото засыпанного шурфа. Вид с З.



Рис. 355. Археологическая разведка на территории земельного участка, отводимого под объект: «Реконструкция участка МН «Куйбышев-Унеча-Мозырь-1» 1215-1275 км. 2 очередь, 1218-1226 км. (03-ТПР-001-027509)», расположенного по адресу: Брянская область, Почепский район. Шурф 50. Контрольный прокоп. Вид с З.



Рис. 356. Археологическая разведка на территории земельного участка, отводимого под объект: «Реконструкция участка МН «Куйбышев-Унеча-Мозырь-1» 1215-1275 км. 2 очередь, 1218-1226 км. (03-ТПР-001-027509)», расположенного по адресу: Брянская область, Почепский район. Шурф 50. Фото засыпанного шурфа. Вид с З.



Рис. 357. Археологическая разведка на территории земельного участка, отводимого под объект: «Реконструкция участка МН «Куйбышев-Унеча-Мозырь-1» 1215-1275 км. 2 очередь 1218-1226 км. (03-ТПР-001-027509)», расположенного по адресу: Брянская область, Почепский район. Шурф 51. Фото места заложения. Вид с З.



Рис. 358. Археологическая разведка на территории земельного участка, отводимого под объект: «Реконструкция участка МН «Куйбышев-Унеча-Мозырь-1» 1215-1275 км. 2 очередь, 1218-1226 км. (03-ТПР-001-027509)», расположенного по адресу: Брянская область, Почепский район. Шурф 51. Фото выкопанного шурфа. Вид с З.



Рис. 359. Археологическая разведка на территории земельного участка, отводимого под объект: «Реконструкция участка МН «Куйбышев-Унеча-Мозырь-1» 1215-1275 км. 2 очередь, 1218-1226 км. (03-ТПР-001-027509)», расположенного по адресу: Брянская область, Почепский район. Шурф 51. Восточный борт. Вид с З.



Рис. 360. Археологическая разведка на территории земельного участка, отводимого под объект: «Реконструкция участка МН «Куйбышев-Унеча-Мозырь-1» 1215-1275 км. 2 очередь, 1218-1226 км. (03-ТПР-001-027509)», расположенного по адресу: Брянская область, Почепский район. Шурф 51. Материка. Вид с З.



Рис. 361. Археологическая разведка на территории земельного участка, отводимого под объект: «Реконструкция участка МН «Куйбышев-Унеча-Мозырь-1» 1215-1275 км. 2 очередь, 1218-1226 км. (03-ТПР-001-027509)», расположенного по адресу: Брянская область, Почепский район. Шурф 51. Контрольный прокоп. Вид с З.



Рис. 362. Археологическая разведка на территории земельного участка, отводимого под объект: «Реконструкция участка МН «Куйбышев-Унеча-Мозырь-1» 1215-1275 км. 2 очередь, 1218-1226 км. (03-ТПР-001-027509)», расположенного по адресу: Брянская область, Почепский район. Шурф 51. Фото засыпанного шурфа. Вид с З.



Рис. 363. Археологическая разведка на территории земельного участка, отводимого под объект: «Реконструкция участка МН «Куйбышев-Унеча-Мозырь-1» 1215-1275 км. 2 очередь 1218-1226 км. (03-ТПР-001-027509)», расположенного по адресу: Брянская область Почепский район. Шурф 52. Фото места заложения. Вид с З.



Рис. 364. Археологическая разведка на территории земельного участка, отводимого под объект: «Реконструкция участка МН «Куйбышев-Унеча-Мозырь-1» 1215-1275 км. 2 очередь, 1218-1226 км. (03-ТПР-001-027509)», расположенного по адресу: Брянская область, Почепский район. Шурф 52. Фото выкопанного шурфа. Вид с З.



Рис. 365. Археологическая разведка на территории земельного участка, отводимого под объект: «Реконструкция участка МН «Куйбышев-Унеча-Мозырь-1» 1215-1275 км. 2 очередь, 1218-1226 км. (03-ТПР-001-027509)», расположенного по адресу: Брянская область, Почепский район. Шурф 52. Восточный борт. Вид с З.



Рис. 366. Археологическая разведка на территории земельного участка, отводимого под объект: «Реконструкция участка МН «Куйбышев-Унеча-Мозырь-1» 1215-1275 км. 2 очередь, 1218-1226 км. (03-ТПР-001-027509)», расположенного по адресу: Брянская область, Почепский район. Шурф 52. Фото материка. Вид с З.



Рис. 367. Археологическая разведка на территории земельного участка, отводимого под объект: «Реконструкция участка МН «Куйбышев-Унеча-Мозырь-1» 1215-1275 км. 2 очередь, 1218-1226 км. (03-ТПР-001-027509)», расположенного по адресу: Брянская область, Почепский район. Шурф 52. Контрольный прокоп. Вид с З.



Рис. 368. Археологическая разведка на территории земельного участка, отводимого под объект: «Реконструкция участка МН «Куйбышев-Унеча-Мозырь-1» 1215-1275 км. 2 очередь, 1218-1226 км. (03-ТПР-001-027509)», расположенного по адресу: Брянская область, Почепский район. Шурф 52. Фото засыпанного шурфа. Вид с З.



Рис. 369. Археологическая разведка на территории земельного участка, отводимого под объ-ект: «Реконструкция участка МН «Куйбышев-Унеча-Мозырь-1» 1215-1275 км. 2 очередь 1218-1226 км. (03-ТПР-001-027509)», расположенного по адресу: Брянская область, Почепский район. Шурф 53. Фото места заложения. Вид с З.



Рис. 370. Археологическая разведка на территории земельного участка, отводимого под объ-ект: «Реконструкция участка МН «Куйбышев-Унеча-Мозырь-1» 1215-1275 км. 2 очередь, 1218-1226 км. (03-ТПР-001-027509)», расположенного по адресу: Брянская область, Почепский район. Шурф 53. Фото выкопанного шурфа. Вид с З.



Рис. 371. Археологическая разведка на территории земельного участка, отводимого под объект: «Реконструкция участка МН «Куйбышев-Унеча-Мозырь-1» 1215-1275 км. 2 очередь, 1218-1226 км. (03-ТПР-001-027509)», расположенного по адресу: Брянская область, Почепский район. Шурф 53. Восточный борт. Вид с З.



Рис. 372. Археологическая разведка на территории земельного участка, отводимого под объект: «Реконструкция участка МН «Куйбышев-Унеча-Мозырь-1» 1215-1275 км. 2 очередь, 1218-1226 км. (03-ТПР-001-027509)», расположенного по адресу: Брянская область, Почепский район. Шурф 53. Фото материка. Вид с З.



Рис. 373. Археологическая разведка на территории земельного участка, отводимого под объект: «Реконструкция участка МН «Куйбышев-Унеча-Мозырь-1» 1215-1275 км. 2 очередь, 1218-1226 км. (03-ТПР-001-027509)», расположенного по адресу: Брянская область, Почепский район. Шурф 53. Контрольный прокоп. Вид с З.



Рис. 374. Археологическая разведка на территории земельного участка, отводимого под объект: «Реконструкция участка МН «Куйбышев-Унеча-Мозырь-1» 1215-1275 км. 2 очередь, 1218-1226 км. (03-ТПР-001-027509)», расположенного по адресу: Брянская область, Почепский район. Шурф 53. Фото засыпанного шурфа. Вид с З.



Рис. 375. Археологическая разведка на территории земельного участка, отводимого под объект: «Реконструкция участка МН «Куйбышев-Унеча-Мозырь-1» 1215-1275 км. 2 очередь 1218-1226 км. (03-ТПР-001-027509)», расположенного по адресу: Брянская область Почепский район. Шурф 54. Фото места заложения. Вид с Ю.



Рис. 376. Археологическая разведка на территории земельного участка, отводимого под объект: «Реконструкция участка МН «Куйбышев-Унеча-Мозырь-1» 1215-1275 км. 2 очередь, 1218-1226 км. (03-ТПР-001-027509)», расположенного по адресу: Брянская область, Почепский район. Шурф 54. Фото выкопанного шурфа. Вид с Ю.



Рис. 377. Археологическая разведка на территории земельного участка, отводимого под объект: «Реконструкция участка МН «Куйбышев-Унеча-Мозырь-1» 1215-1275 км. 2 очередь, 1218-1226 км. (03-ТПР-001-027509)», расположенного по адресу: Брянская область, Почепский район. Шурф 54. Северный борт. Вид с Ю.



Рис. 378. Археологическая разведка на территории земельного участка, отводимого под объект: «Реконструкция участка МН «Куйбышев-Унеча-Мозырь-1» 1215-1275 км. 2 очередь, 1218-1226 км. (03-ТПР-001-027509)», расположенного по адресу: Брянская область, Почепский район. Шурф 54. Фото материка. Вид с Ю.



Рис. 379. Археологическая разведка на территории земельного участка, отводимого под объект: «Реконструкция участка МН «Куйбышев-Унеча-Мозырь-1» 1215-1275 км. 2 очередь, 1218-1226 км. (03-ТПР-001-027509)», расположенного по адресу: Брянская область, Почепский район. Шурф 54. Контрольный прокоп. Вид с Ю.



Рис. 380. Археологическая разведка на территории земельного участка, отводимого под объект: «Реконструкция участка МН «Куйбышев-Унеча-Мозырь-1» 1215-1275 км. 2 очередь, 1218-1226 км. (03-ТПР-001-027509)», расположенного по адресу: Брянская область, Почепский район. Шурф 54. Фото засыпанного шурфа. Вид с Ю.



Рис. 381. Археологическая разведка на территории земельного участка, отводимого под объект: «Реконструкция участка МН «Куйбышев-Унеча-Мозырь-1» 1215-1275 км. 2 очередь 1218-1226 км. (03-ТПР-001-027509)», расположенного по адресу: Брянская область, Почепский район. Шурф 55. Фото места заложения. Вид с Ю.



Рис. 382. Археологическая разведка на территории земельного участка, отводимого под объект: «Реконструкция участка МН «Куйбышев-Унеча-Мозырь-1» 1215-1275 км. 2 очередь, 1218-1226 км. (03-ТПР-001-027509)», расположенного по адресу: Брянская область, Почепский район. Шурф 55. Фото выкопанного шурфа. Вид с Ю.



Рис. 383. Археологическая разведка на территории земельного участка, отводимого под объект: «Реконструкция участка МН «Куйбышев-Унеча-Мозырь-1» 1215-1275 км. 2 очередь, 1218-1226 км. (03-ТПР-001-027509)», расположенного по адресу: Брянская область, Почепский район. Шурф 55. Северный борт. Вид с Ю.



Рис. 384. Археологическая разведка на территории земельного участка, отводимого под объект: «Реконструкция участка МН «Куйбышев-Унеча-Мозырь-1» 1215-1275 км. 2 очередь, 1218-1226 км. (03-ТПР-001-027509)», расположенного по адресу: Брянская область, Почепский район. Шурф 54. Фото материка. Вид с Ю.



Рис. 385. Археологическая разведка на территории земельного участка, отводимого под объект: «Реконструкция участка МН «Куйбышев-Унеча-Мозырь-1» 1215-1275 км. 2 очередь, 1218-1226 км. (03-ТПР-001-027509)», расположенного по адресу: Брянская область, Почепский район. Шурф 55. Контрольный прокоп. Вид с Ю.



Рис. 386. Археологическая разведка на территории земельного участка, отводимого под объект: «Реконструкция участка МН «Куйбышев-Унеча-Мозырь-1» 1215-1275 км. 2 очередь, 1218-1226 км. (03-ТПР-001-027509)», расположенного по адресу: Брянская область, Почепский район. Шурф 55. Фото засыпанного шурфа. Вид с Ю.



Рис. 387. Археологическая разведка на территории земельного участка, отводимого под объект: «Реконструкция участка МН «Куйбышев-Унеча-Мозырь-1» 1215-1275 км. 2 очередь, 1218-1226 км. (03-ТПР-001-027509)», расположенного по адресу: Брянская область, Почепский район. Шурф 56. Фото места заложения. Вид с Ю.



Рис. 388. Археологическая разведка на территории земельного участка, отводимого под объект: «Реконструкция участка МН «Куйбышев-Унеча-Мозырь-1» 1215-1275 км. 2 очередь, 1218-1226 км. (03-ТПР-001-027509)», расположенного по адресу: Брянская область, Почепский район. Шурф 56. Фото выкопанного шурфа. Вид с Ю.



Рис. 389. Археологическая разведка на территории земельного участка, отводимого под объект: «Реконструкция участка МН «Куйбышев-Унеча-Мозырь-1» 1215-1275 км. 2 очередь, 1218-1226 км. (03-ТПР-001-027509)», расположенного по адресу: Брянская область, Почепский район. Шурф 56. Северный борт. Вид с Ю.



Рис. 390. Археологическая разведка на территории земельного участка, отводимого под объект: «Реконструкция участка МН «Куйбышев-Унеча-Мозырь-1» 1215-1275 км. 2 очередь, 1218-1226 км. (03-ТПР-001-027509)», расположенного по адресу: Брянская область, Почепский район. Шурф 56. Фото материка. Вид с Ю.



Рис. 391. Археологическая разведка на территории земельного участка, отводимого под объект: «Реконструкция участка МН «Куйбышев-Унеча-Мозырь-1» 1215-1275 км. 2 очередь, 1218-1226 км. (03-ТПР-001-027509)», расположенного по адресу: Брянская область, Почепский район. Шурф 56. Контрольный прокоп. Вид с Ю.



Рис. 392. Археологическая разведка на территории земельного участка, отводимого под объект: «Реконструкция участка МН «Куйбышев-Унеча-Мозырь-1» 1215-1275 км. 2 очередь, 1218-1226 км. (03-ТПР-001-027509)», расположенного по адресу: Брянская область, Почепский район. Шурф 56. Фото засыпанного шурфа. Вид с Ю.



Рис. 393. Археологическая разведка на территории земельного участка, отводимого под объект: «Реконструкция участка МН «Куйбышев-Унеча-Мозырь-1» 1215-1275 км. 2 очередь, 1218-1226 км. (03-ТПР-001-027509)», расположенного по адресу: Брянская область, Почепский район. Шурф 57. Фото места заложения. Вид с Ю.



Рис. 394. Археологическая разведка на территории земельного участка, отводимого под объект: «Реконструкция участка МН «Куйбышев-Унеча-Мозырь-1» 1215-1275 км. 2 очередь, 1218-1226 км. (03-ТПР-001-027509)», расположенного по адресу: Брянская область, Почепский район. Шурф 57. Фото выкопанного шурфа. Вид с Ю.



Рис. 395. Археологическая разведка на территории земельного участка, отводимого под объект: «Реконструкция участка МН «Куйбышев-Унеча-Мозырь-1» 1215-1275 км. 2 очередь, 1218-1226 км. (03-ТПР-001-027509)», расположенного по адресу: Брянская область, Почепский район. Шурф 57. Северный борт. Вид с Ю.



Рис. 396. Археологическая разведка на территории земельного участка, отводимого под объект: «Реконструкция участка МН «Куйбышев-Унеча-Мозырь-1» 1215-1275 км. 2 очередь, 1218-1226 км. (03-ТПР-001-027509)», расположенного по адресу: Брянская область, Почепский район. Шурф 57. Фото материка. Вид с Ю.



Рис. 397. Археологическая разведка на территории земельного участка, отводимого под объект: «Реконструкция участка МН «Куйбышев-Унеча-Мозырь-1» 1215-1275 км. 2 очередь, 1218-1226 км. (03-ТПР-001-027509)», расположенного по адресу: Брянская область, Почепский район. Шурф 57. Контрольный прокоп. Вид с Ю.



Рис. 398. Археологическая разведка на территории земельного участка, отводимого под объект: «Реконструкция участка МН «Куйбышев-Унеча-Мозырь-1» 1215-1275 км. 2 очередь, 1218-1226 км. (03-ТПР-001-027509)», расположенного по адресу: Брянская область, Почепский район. Шурф 57. Фото засыпанного шурфа. Вид с Ю.